

461
828

STUBICA-45

464
077

5
076
106

5
076
064

ZAGREB-4

ZAGREB-6

5
073
107

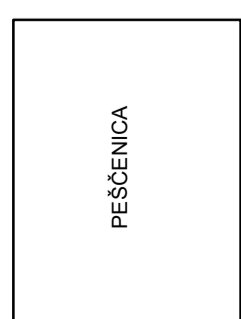
5
073
065

461
771

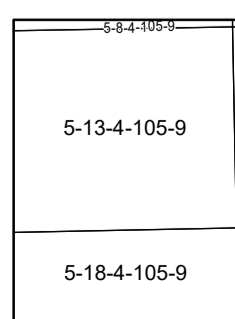
ZAGREB-15

464
021

katastarske općine



podjela listova HTRS96/TM



MJERILO 1:5 000

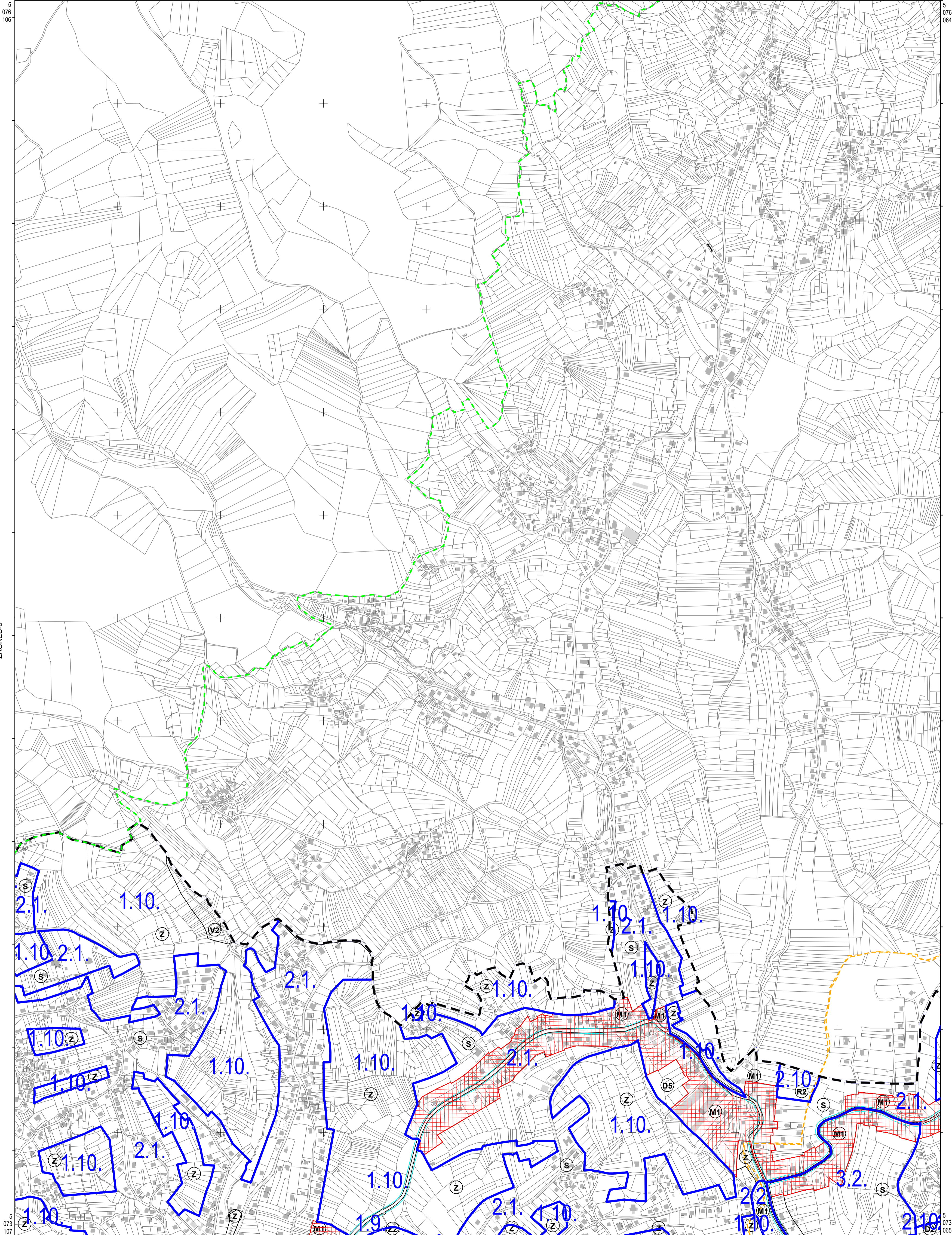
Podloga: katastarska podloga, prosinac 2016
Gradski ured za katastar i geodetske poslove Grada Zagreba
Nositelj izrade: Gradski ured za strategijsko planiranje i razvoj Grada
Stručni izrađivač: Zavod za prostorno uređenje Grada Zagreba
Odluka o izradi: Odluka o izradi izmjena i dopuna Generalnog urbanističkog plana grada Zagreba (Službeni glasnik 15/15, 12/16)

Koordinatni sistem: HTRS96 Croatia TM
Projekcija: Transverse Mercator
Datum: Croatian Terrestrial Reference System
Mjerna jedinica: Meter

461
828

STUBICA-46

464
077



ZAGREB-5

ZAGREB-7

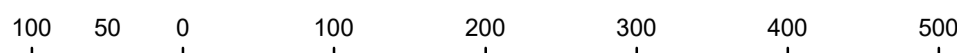
461
771

ZAGREB-16

464
021

kašarske općine	PEŠĆENICA
-----------------	-----------

podjela listova HTRS96 TM	5-13-4-105-9
	5-18-4-105-9



MJERILO 1:5 000

Podloga: katastarska podloga, prosinac 2016
 Gradski ured za katastar i geodetske poslove Grada Zagreba
 Nositelj izrade: Gradski ured za strategijsko planiranje i razvoj Grada
 Stručni izradivač: Zavod za prostorno uređenje Grada Zagreba
 Odluka o izradi: Odluka o izradi izmjena i dopuna Generalnog urbanističkog plana grada Zagreba (Službeni glasnik 15/15, 12/16)

Koordinatni sistem: HTRS96 Croatia TM
 Projekcija: Transverse Mercator
 Datum: Croatian Terrestrial Reference System
 Mjerna jedinica: Meter

461
828

STUBICA-47

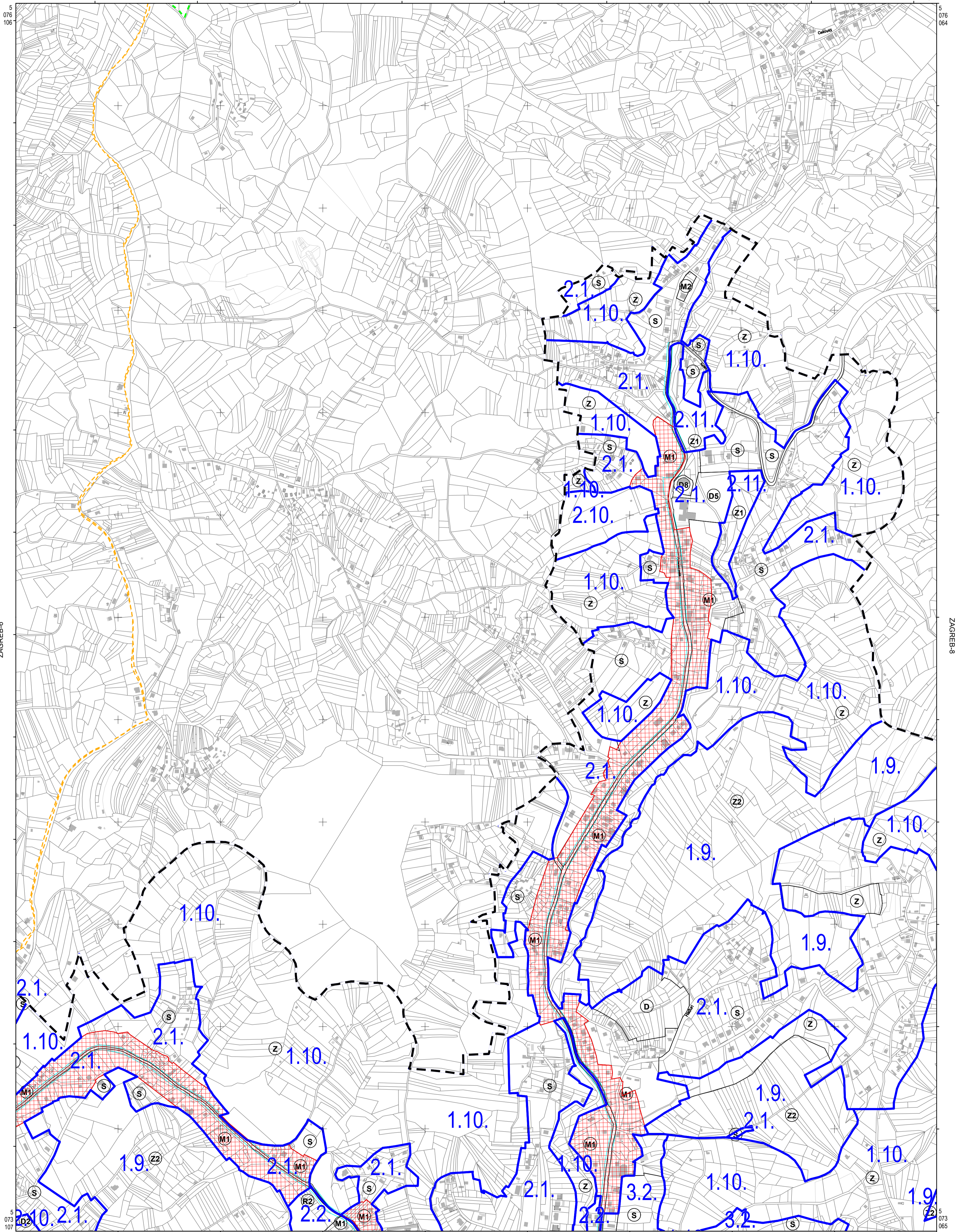
464
077

5
076
106

5
076
064

ZAGREB-6

ZAGREB-8



461
771

ZAGREB-17

464
021

5
073
107

5
073
065

katarske općine	PEŠčenica
-----------------	-----------

podjela listova HTRS96/TM	5-13-4-105-9
	5-18-4-105-9



MJERILO 1:5 000

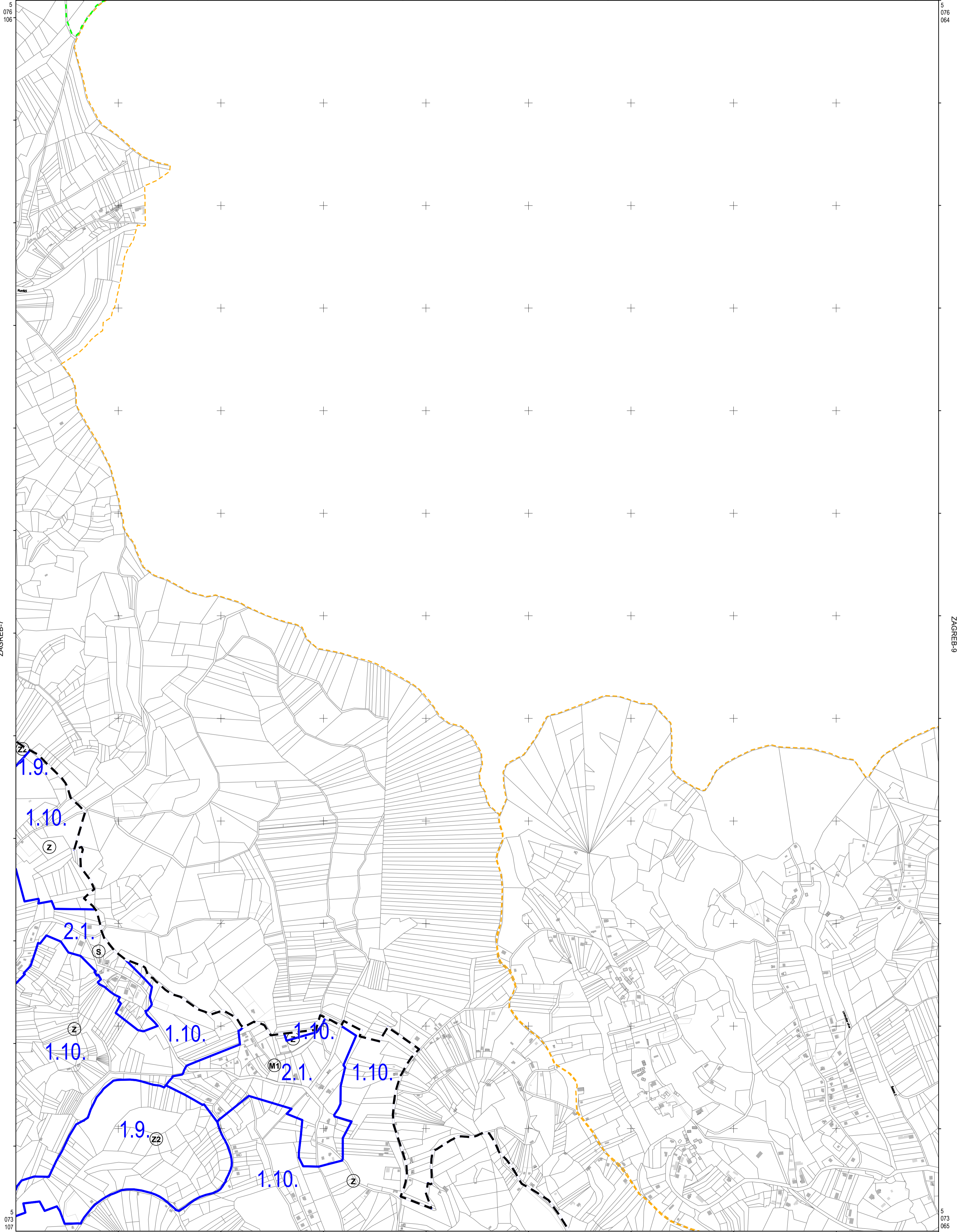
Podloga: katastarska podloga, prosinac 2016
 Gradski ured za katastar i geodetske poslove Grada Zagreba
 Nositelj izrade: Gradski ured za strategijsko planiranje i razvoj Grada
 Službeni izradivač: Zavod za prostorno uređenje Grada Zagreba
 Odluka o izradi: Odluka o izradi izmjena i dopuna Generalnog urbanističkog plana grada Zagreba (Službeni glasnik 15/15, 12/16)

Koordinatni sistem: HTRS96 Croatia TM
 Projekcija: Transverse Mercator
 Datum: Croatian Terrestrial Reference System
 Mjerna jedinica: Meter

461
828

STUBICA-48

464
077



ZAGREB-7

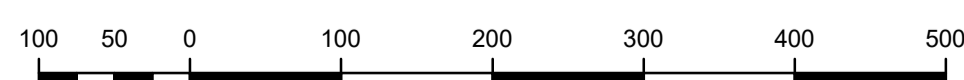
ZAGREB-9

461
771

ZAGREB-18

464
021

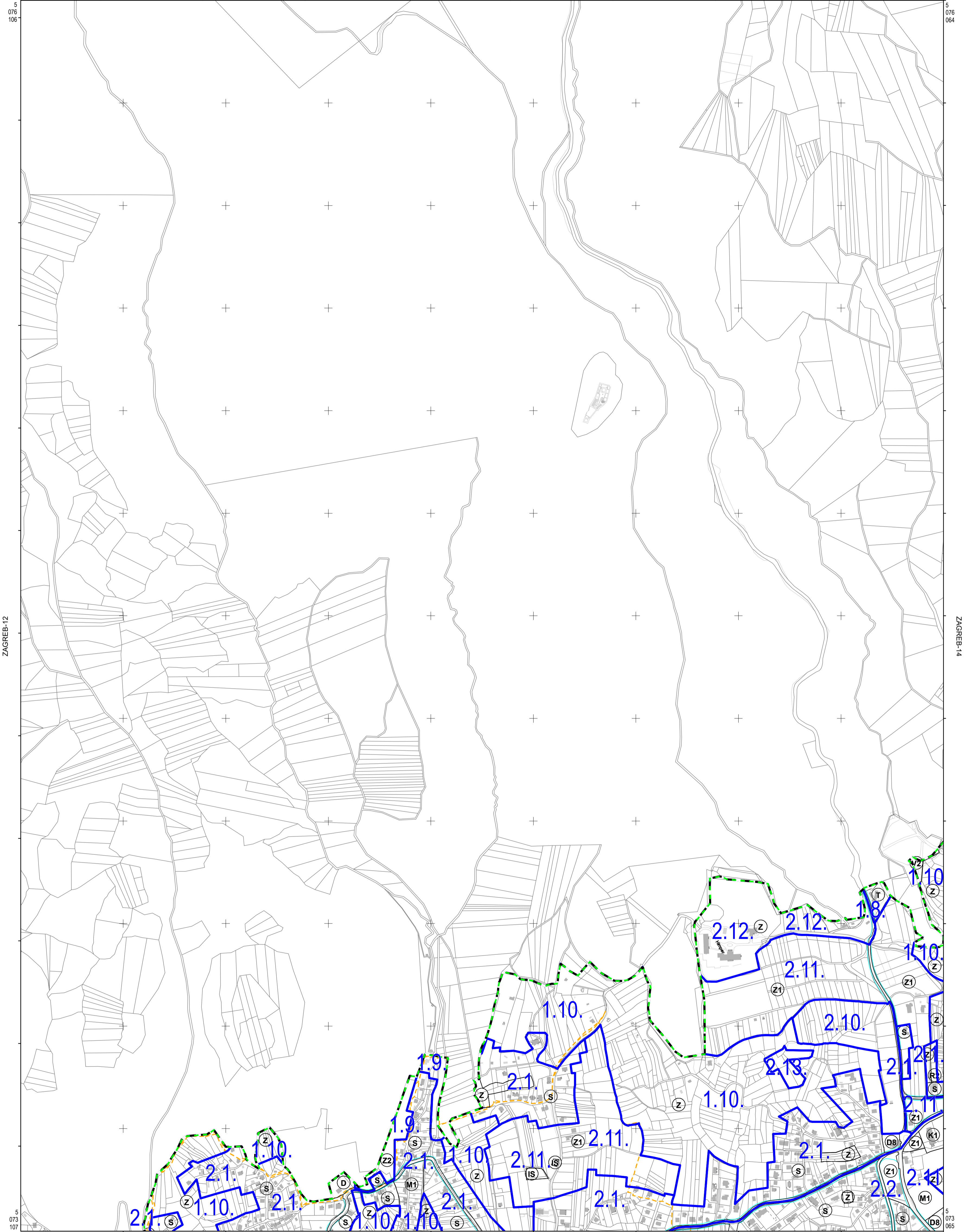
katastarske općine	PEŠĆENICA
	podjela listova HTRS96/TM
	5-13-4-105-9
	5-18-4-105-9



MJERILO 1:5 000

Podloga: katastarska podloga, prosinac 2016
 Gradski ured za katastar i geodetske poslove Grada Zagreba
 Nositelj izrade: Gradski ured za strategijsko planiranje i razvoj Grada
 Stručni izradivač: Zavod za prostorno uređenje Grada Zagreba
 Odluka o izradi: Odluka o izradi izmjena i dopuna Generalnog urbanističkog plana grada Zagreba (Službeni glasnik 15/15, 12/16)

Koordinatni sistem: HTRS96 Croatia TM
 Projekcija: Transverse Mercator
 Datum: Croatian Terrestrial Reference System
 Mjerna jedinica: Meter



ZAGREB-12

ZAGREB-14

katastarske općine
PEŠČENICA

podjela listova HTRS96/TM
5-13-4-105-9
5-18-4-105-9



MJERILO 1:5 000

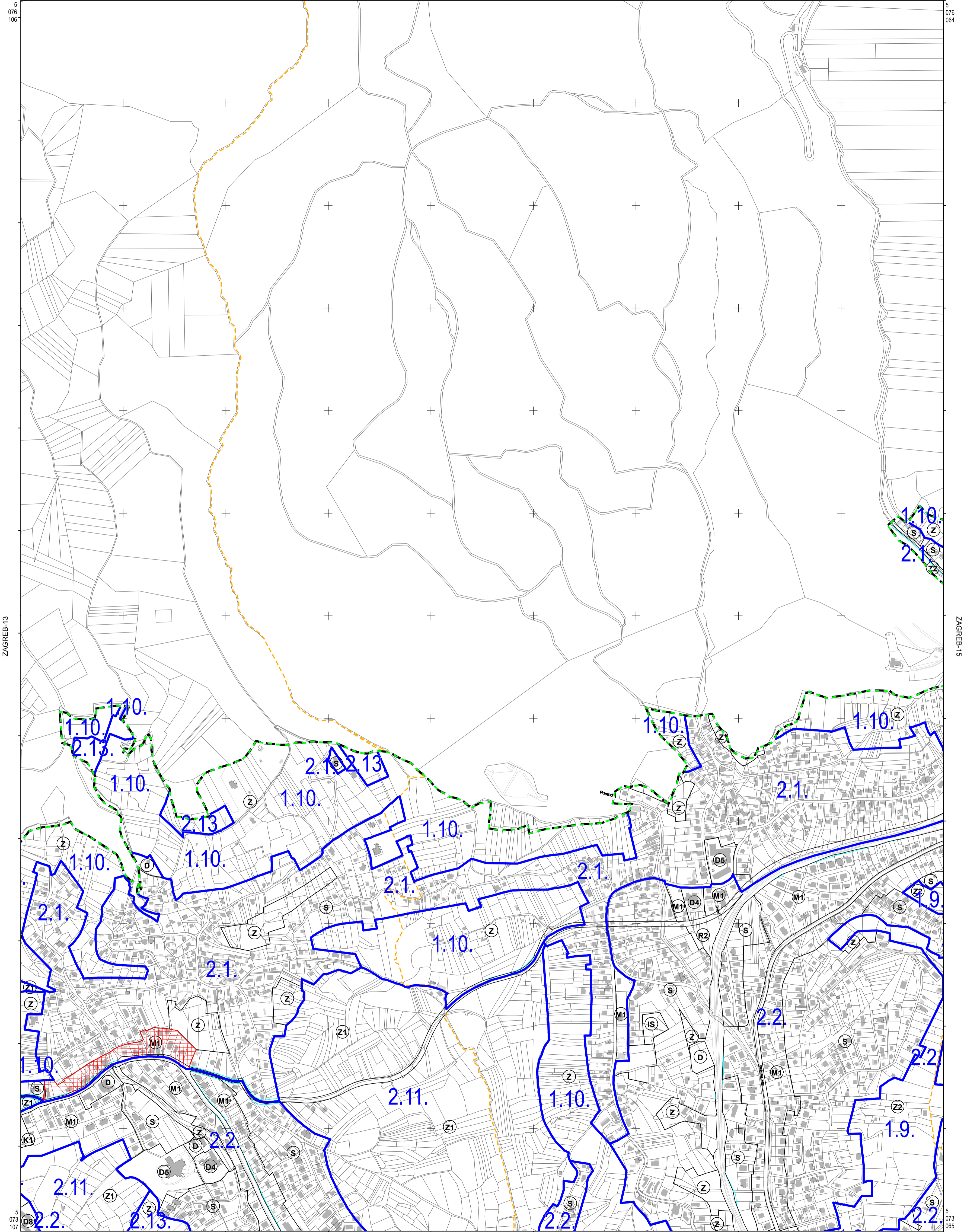
Podloga: katastarska podloga, prosinac 2016
 Gradski ured za katastar i geodetske poslove Grada Zagreba
 Nositelj izrade: Gradski ured za strategijsko planiranje i razvoj Grada
 Stručni izradivač: Zavod za prostorno uređenje Grada Zagreba
 Odluka o izradi: Odluka o izradi izmjena i dopuna Generalnog urbanističkog plana grada Zagreba (Službeni glasnik 15/15, 12/16)

Koordinatni sistem: HTRS96 Croatia TM
 Projekcija: Transverse Mercator
 Datum: Croatian Terrestrial Reference System
 Mjerna jedinica: Meter

461
828

ZAGREB-4

464
077



ZAGREB-13

ZAGREB-15

461
771

ZAGREB-24

464
021

katarske općine	PEŠČENICA
-----------------	-----------

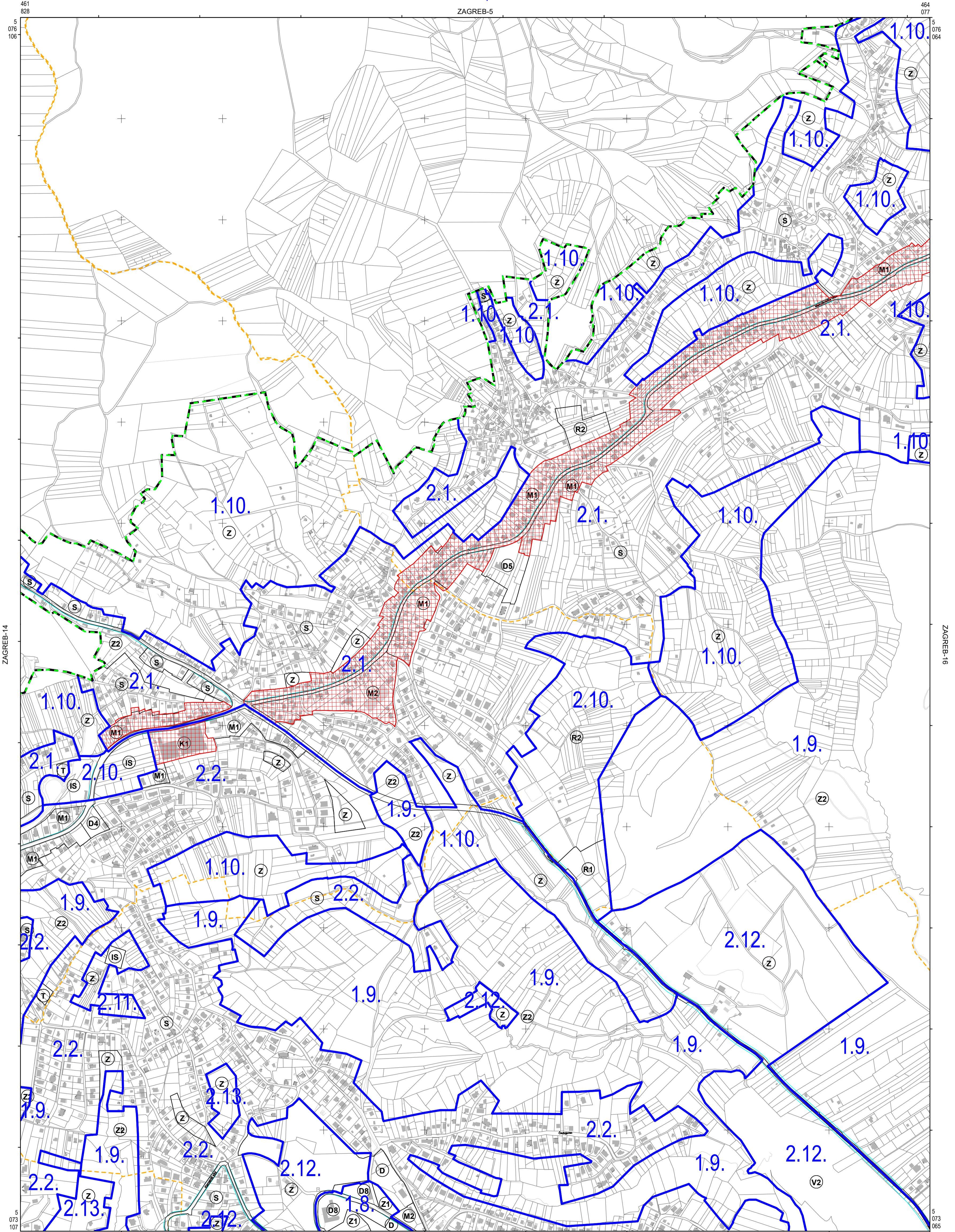
podjela listova HTRS96/TM	5-13-4-105-9
	5-18-4-105-9



MJERILO 1:5 000

Podloga: katastarska podloga, prosinac 2016
 Gradski ured za katastar i geodetske poslove Grada Zagreba
 Nositelj izrade: Gradski ured za strategijsko planiranje i razvoj Grada
 Stručni izradivač: Zavod za prostorno uređenje Grada Zagreba
 Odluka o izradi: Odluka o izradi izmjena i dopuna Generalnog urbanističkog plana grada Zagreba (Službeni glasnik 15/15, 12/16)

Koordinatni sistem: HTRS96 Croatia TM
 Projekcija: Transverse Mercator
 Datum: Croatian Terrestrial Reference System
 Mjerna jedinica: Meter



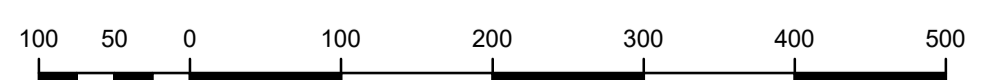
ZAGREB-14

ZAGREB-16

ZAGREB-25

461 828 464 077 461 077 461 771 464 021

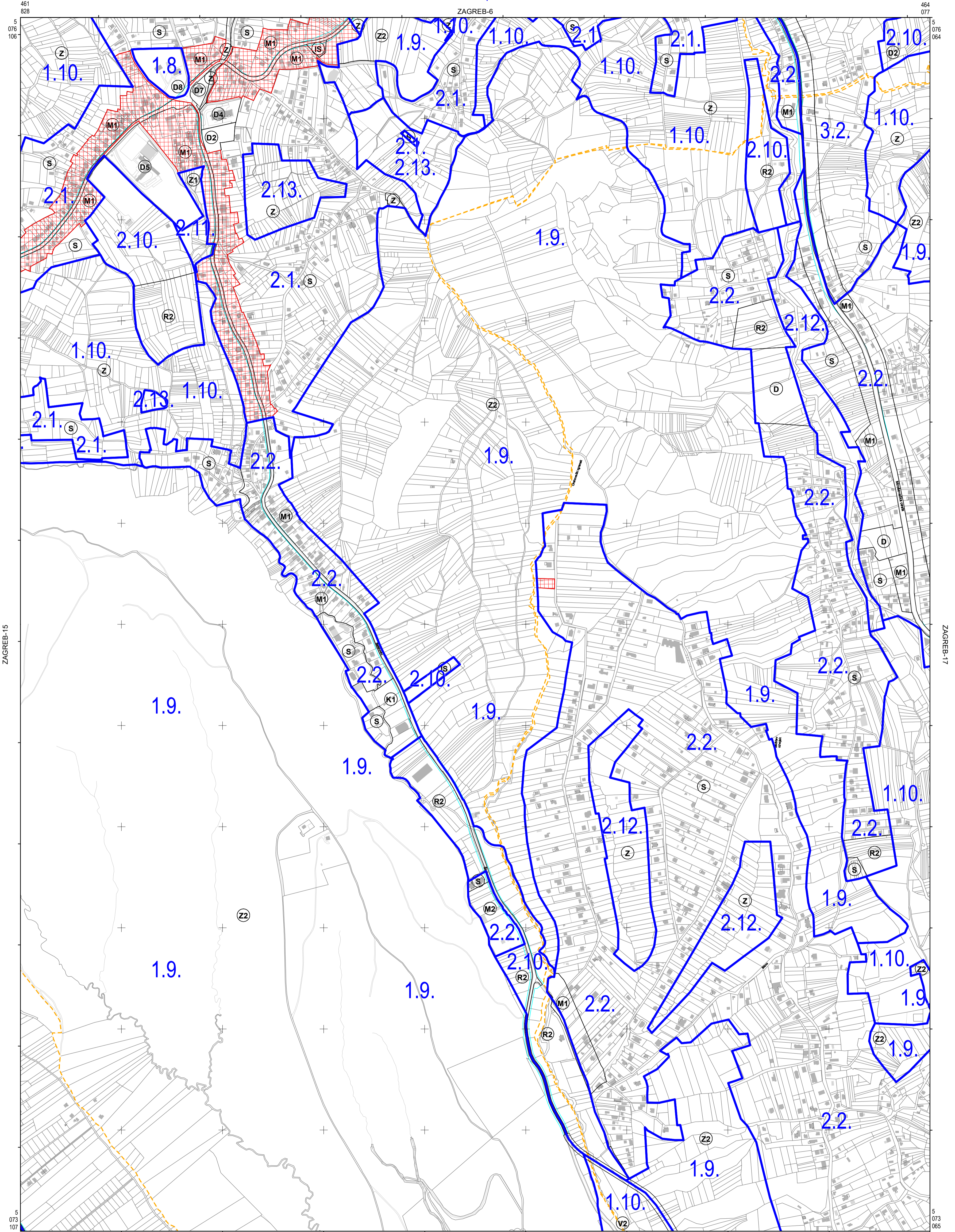
katastarske općine PEŠčenica	područja listova HTRS96/TM 5-13-4-105-9 5-18-4-105-9
---------------------------------	--



MJERILO 1:5 000

Podloga: katastarska podloga, prosinac 2016
 Gradski ured za katastar i geodetske poslove Grada Zagreba
 Nositelj izrade: Gradski ured za strategijsko planiranje i razvoj Grada
 Službeni izrađivač: Zavod za prostorno uređenje Grada Zagreba
 Odluka o izradi: Odluka o izradi izmjena i dopuna Generalnog urbanističkog plana grada Zagreba (Službeni glasnik 15/15, 12/16)

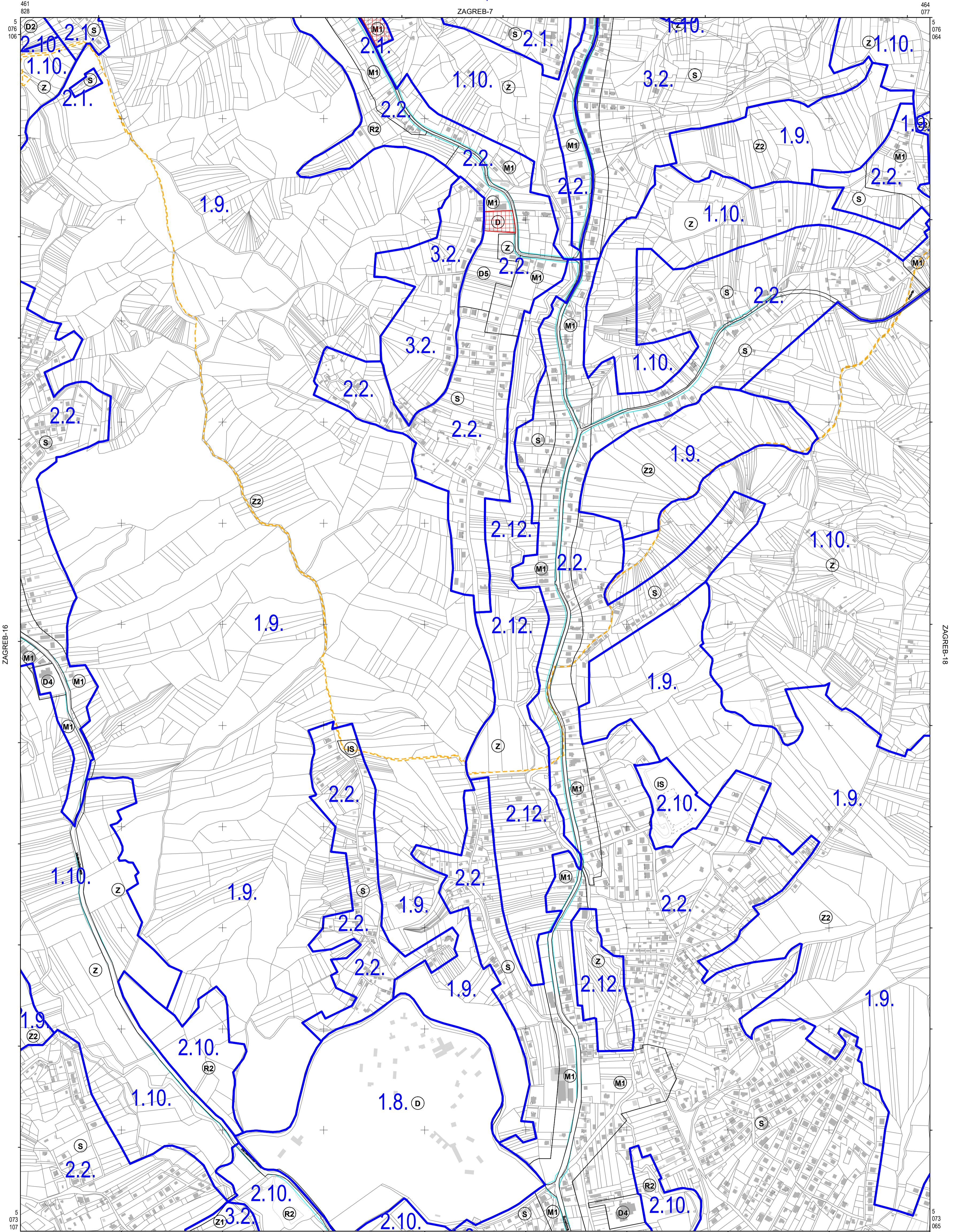
Koordinatni sistem: HTRS96 Croatia TM
 Projekcija: Transverse Mercator
 Datum: Croatian Terrestrial Reference System
 Mjerna jedinica: Meter



ZAGREB-15

ZAGREB-17

<p>461 828</p> <p>5 076 106</p>	<p>464 077</p> <p>5 076 064</p>	<p>ZAGREB-6</p>	<p>ZAGREB-26</p>	<p>464 077</p> <p>5 076 064</p>	<p>461 771</p> <p>5 073 107</p>		
<p>katastarske općine</p> <div style="border: 1px solid black; padding: 2px; width: 100px; text-align: center;"> <p>PEŠCENICA</p> </div>	<p>podjela listova HTRS96/TM</p> <table border="1" style="width: 100%; border-collapse: collapse;"> <tr> <td style="width: 50%; text-align: center;">5-13-4-105-9</td> <td style="width: 50%; text-align: center;">5-18-4-105-9</td> </tr> </table>	5-13-4-105-9	5-18-4-105-9	<p>MJERILO 1:5 000</p>	<p>Podloga: katastarska podloga, prosinac 2016 Gradski ured za katastar i geodetske poslove Grada Zagreba</p> <p>Nositelj izrade: Gradski ured za strategijsko planiranje i razvoj Grada</p> <p>Stručni izradivač: Zavod za prostorno uređenje Grada Zagreba</p> <p>Odluka o izradi: Odluka o izradi izmjena i dopuna Generalnog urbanističkog plana grada Zagreba (Službeni glasnik 15/15, 12/16)</p>	<p>Koordinatni sistem: HTRS96 Croatia TM Projekcija: Transverse Mercator Datum: Croatian Terrestrial Reference System Mjerna jedinica: Meter</p>	<p>464 021</p> <p>5 073 065</p>
5-13-4-105-9	5-18-4-105-9						



ZAGREB-16

ZAGREB-18

ZAGREB-27

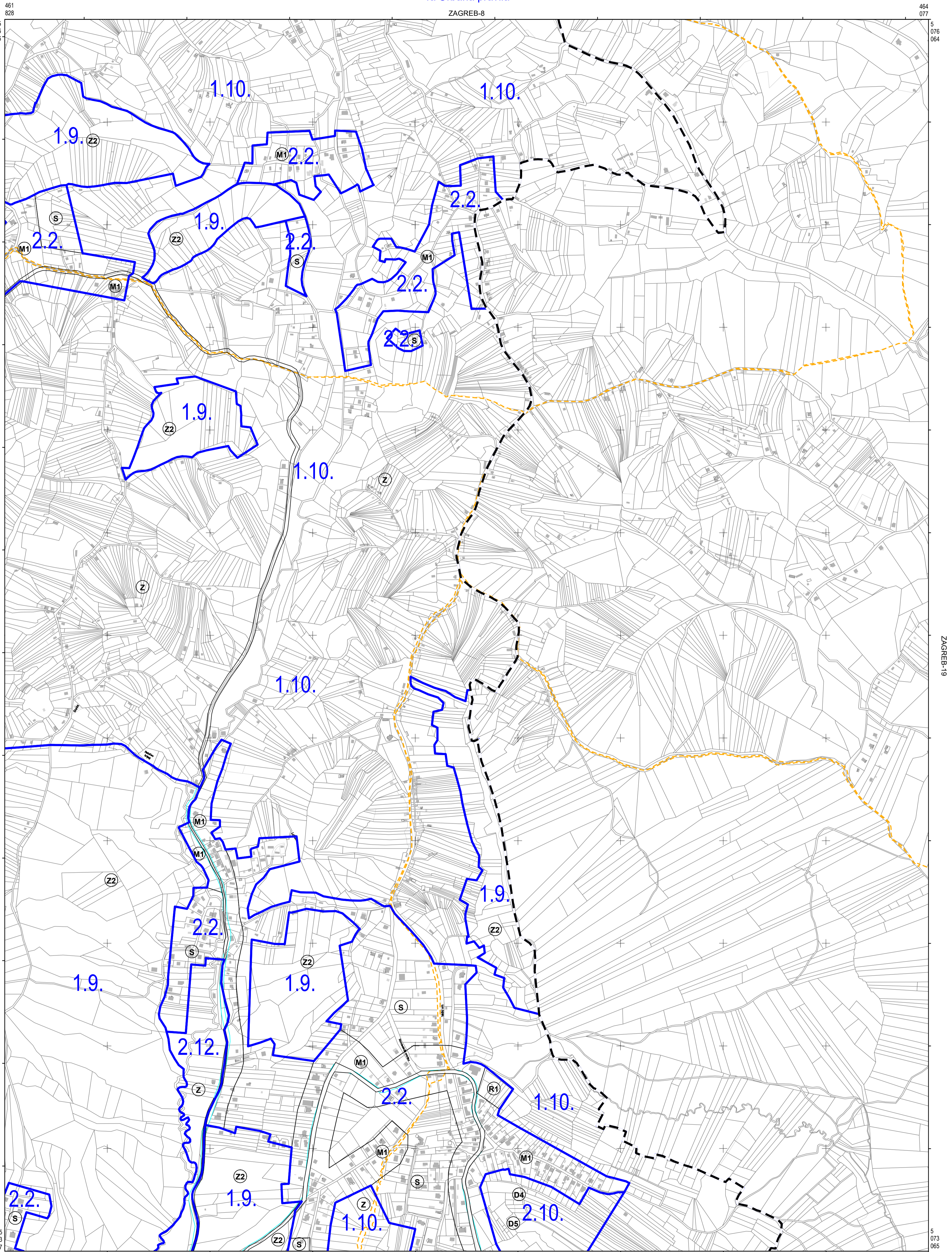
katastarske općine	PEŠCENICA
	podjela listova HTRS96/TM
	5-13-4-105-9
	5-18-4-105-9



MJERILO 1:5 000

Podloga: katastarska podloga, prosinac 2016
 Gradski ured za katastar i geodetske poslove Grada Zagreba
 Nositelj izrade: Gradski ured za strategijsko planiranje i razvoj Grada
 Službeni izrađivač: Zavod za prostorno uređenje Grada Zagreba
 Odluka o izradi: Odluka o izradi izmjena i dopuna Generalnog urbanističkog plana grada Zagreba (Službeni glasnik 15/15, 12/16)

Koordinatni sistem: HTRS96 Croatia TM
 Projekcija: Transverse Mercator
 Datum: Croatian Terrestrial Reference System
 Mjerna jedinica: Meter



ZAGREB-17

ZAGREB-19

461 828 464 077 461 077 461 073 464 021

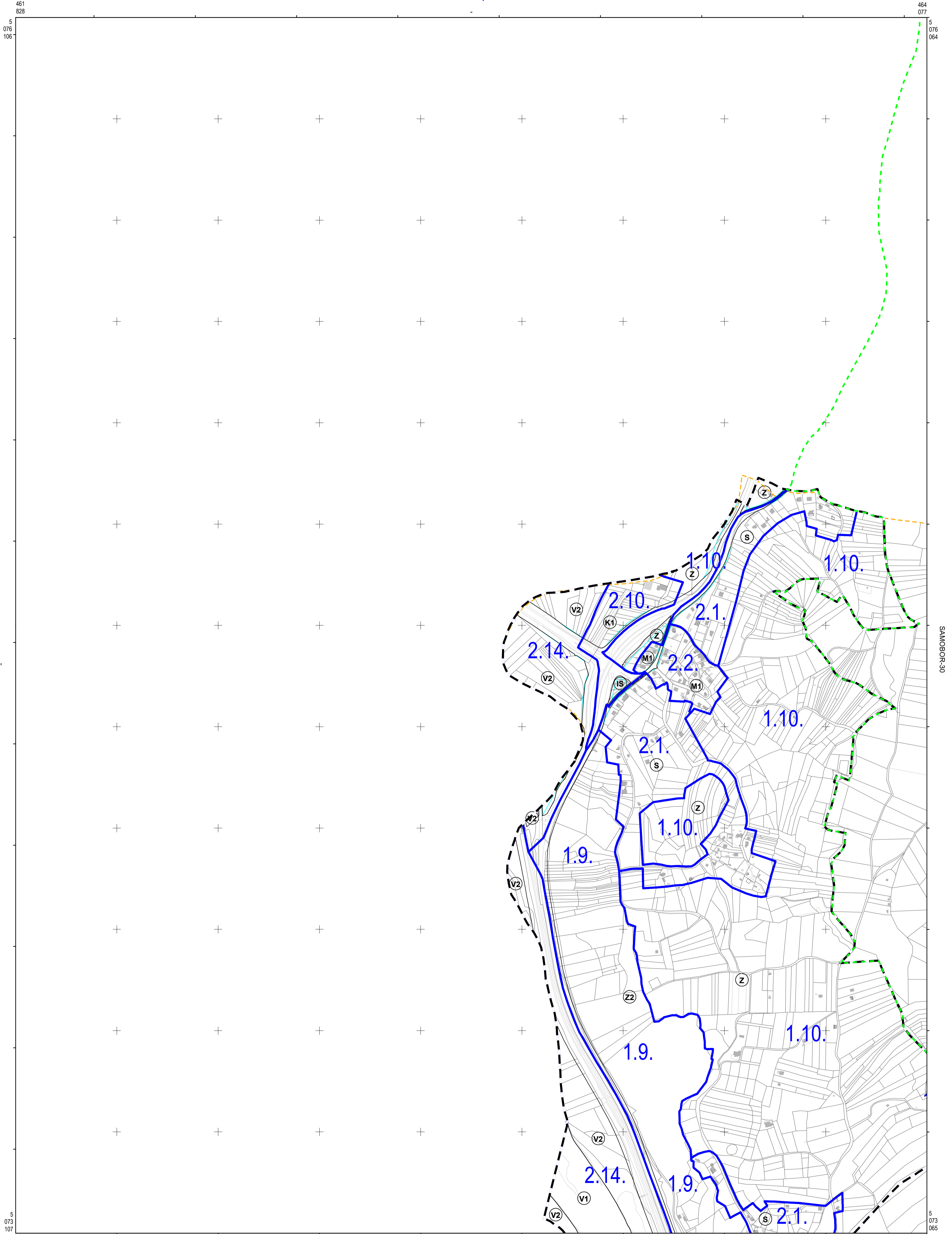
katastarske općine
PEŠĆENICA
 podjela listova HTRS96/TM
 5-13-4-105-9
 5-18-4-105-9



MJERILO 1:5 000

Podloga: katastarska podloga, prosinac 2016
 Gradski ured za katastar i geodetske poslove Grada Zagreba
 Nositelj izrade: Gradski ured za strategijsko planiranje i razvoj Grada
 Stručni izradivač: Zavod za prostorno uređenje Grada Zagreba
 Odluka o izradi: Odluka o izradi izmjena i dopuna Generalnog urbanističkog plana grada Zagreba (Službeni glasnik 15/15, 12/16)

Koordinatni sistem: HTRS96 Croatia TM
 Projekcija: Transverse Mercator
 Datum: Croatian Terrestrial Reference System
 Mjerna jedinica: Meter



461 828
5 076 106

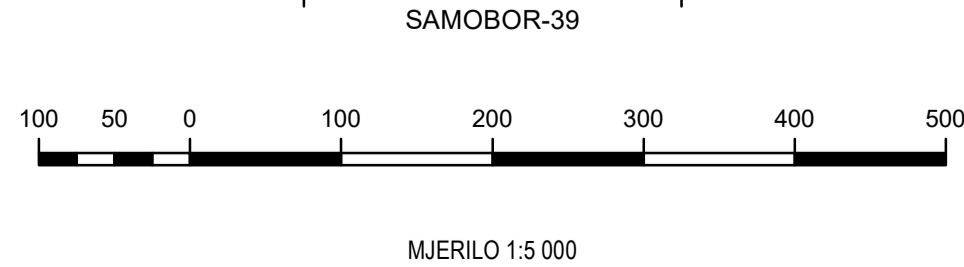
461 771
5 073 107

464 077
5 076 064

464 021
5 073 065

katarske općine
PEŠČENICA

podjela listova HTRS96/TM
5-13-4-105-9
5-18-4-105-9



Podloga: katastarska podloga, prosinac 2016
Gradski ured za katastar i geodetske poslove Grada Zagreba

Nositelj izrade: Gradski ured za strategijsko planiranje i razvoj Grada

Stručni izradivač: Zavod za prostorno uređenje Grada Zagreba

Odluka o izradi: Odluka o izradi izmjena i dopuna Generalnog urbanističkog plana grada Zagreba (Službeni glasnik 15/15, 12/16)

Koordinatni sistem: HTRS96 Croatia TM
Projekcija: Transverse Mercator
Datum: Croatian Terrestrial Reference System
Mjerna jedinica: Meter

461
828

SAMOBOR-20

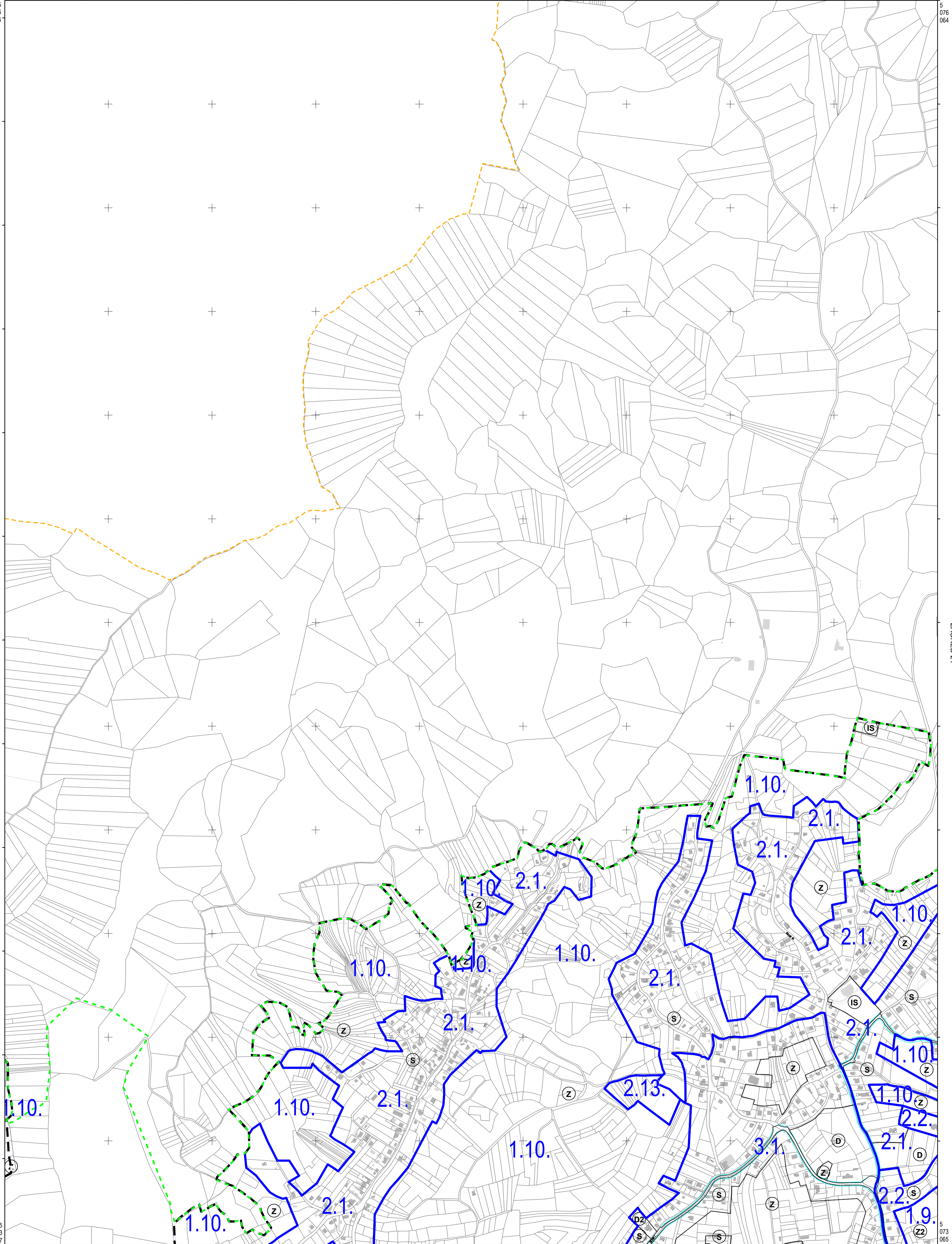
464
077

5
076
106

5
076
064

SAMOBOR-29

ZAGREB-21



461
771

SAMOBOR-40

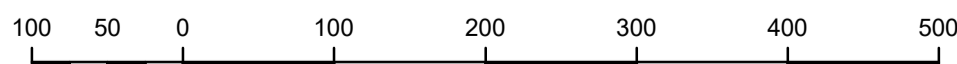
464
021

5
073
107

5
073
065

katarske općine
PEŠČENICA

podjela listova HTRS96/TM
5-13-4-105-9
5-18-4-105-9



MJERILO 1:5 000

Podloga: katastarska podloga, prosinac 2016
 Gradski ured za katastar i geodetske poslove Grada Zagreba
 Nositelj izrade: Gradski ured za strategijsko planiranje i razvoj Grada
 Stručni izradivač: Zavod za prostorno uređenje Grada Zagreba
 Odluka o izradi: Odluka o izradi izmjena i dopuna Generalnog urbanističkog plana grada Zagreba (Službeni glasnik 15/15, 12/16)

Koordinatni sistem: HTRS96 Croatia TM
 Projekcija: Transverse Mercator
 Datum: Croatian Terrestrial Reference System
 Mjerna jedinica: Meter

461
828

ZAGREB-12

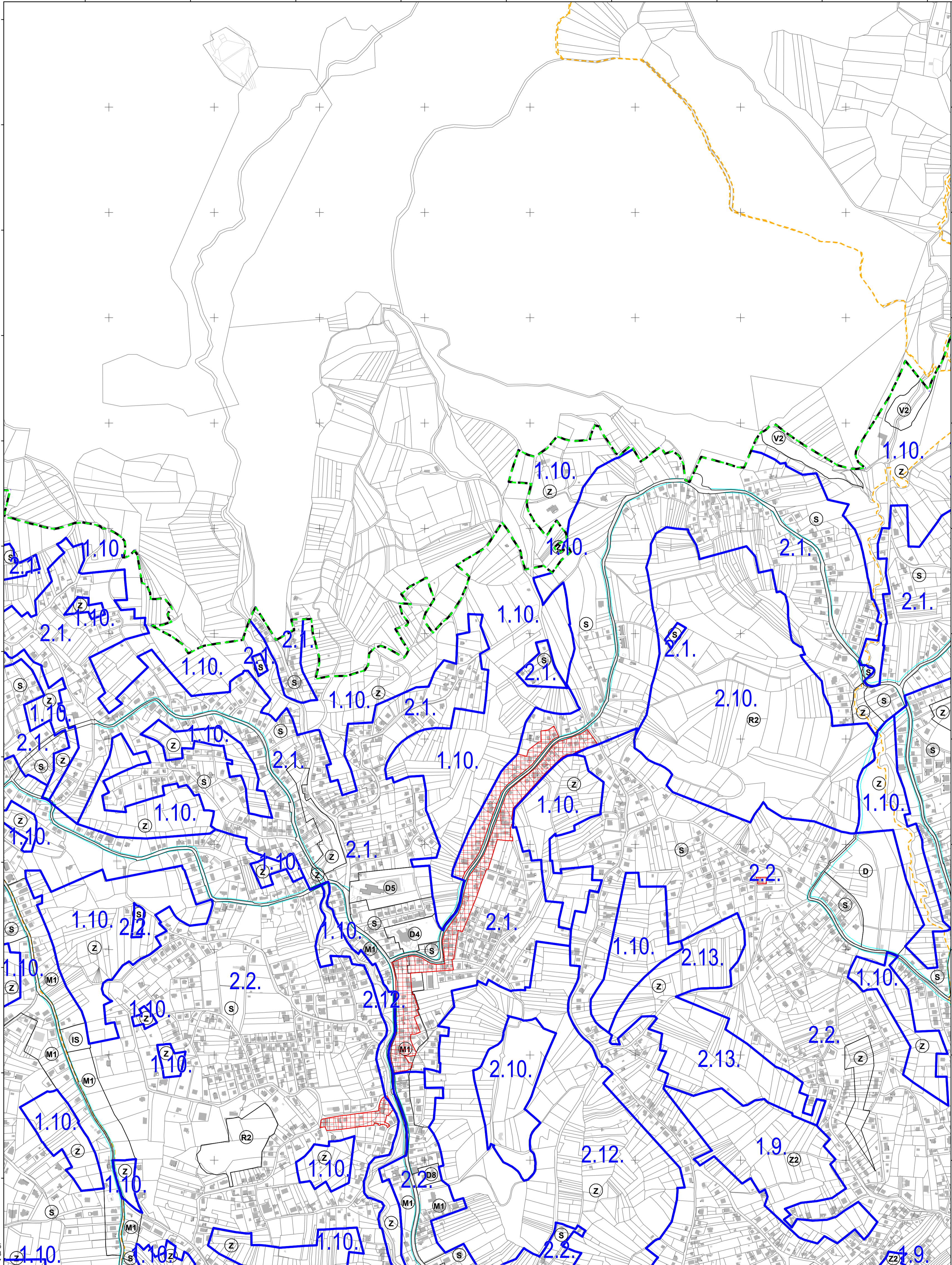
464
077

5
076
106

5
076
064

ZAGREB-21

ZAGREB-23



461
771

ZAGREB-32

464
021

5
073
107

5
073
065

katastarske općine

PEŠĆENICA

podjela listova HTRS96/TM

5-13-4-105-9

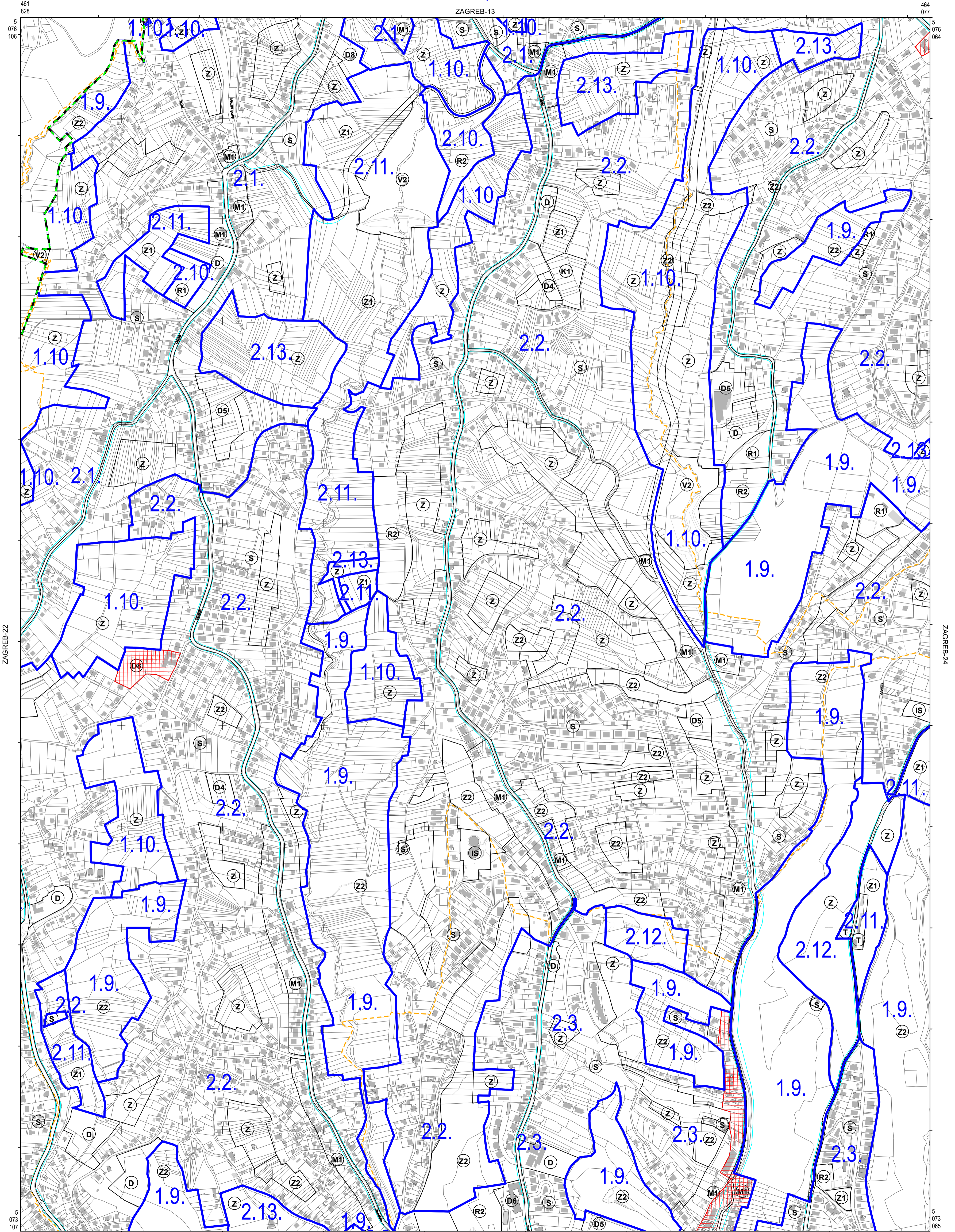
5-18-4-105-9



MJERILO 1:5 000

Podloga: katastarska podloga, prosinac 2016
 Gradski ured za katastar i geodetske poslove Grada Zagreba
 Nositelj izrade: Gradski ured za strategijsko planiranje i razvoj Grada
 Stručni izradivač: Zavod za prostorno uređenje Grada Zagreba
 Odluka o izradi: Odluka o izradi izmjena i dopuna Generalnog urbanističkog plana grada Zagreba (Službeni glasnik 15/15, 12/16)

Koordinatni sistem: HTRS96 Croatia TM
 Projekcija: Transverse Mercator
 Datum: Croatian Terrestrial Reference System
 Mjerna jedinica: Meter



ZAGREB-22

ZAGREB-24

ZAGREB-33

461
828

464
077

5
073
107

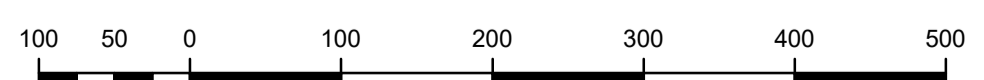
5
073
107

461
771

464
021

katastarske općine
PEŠčenica

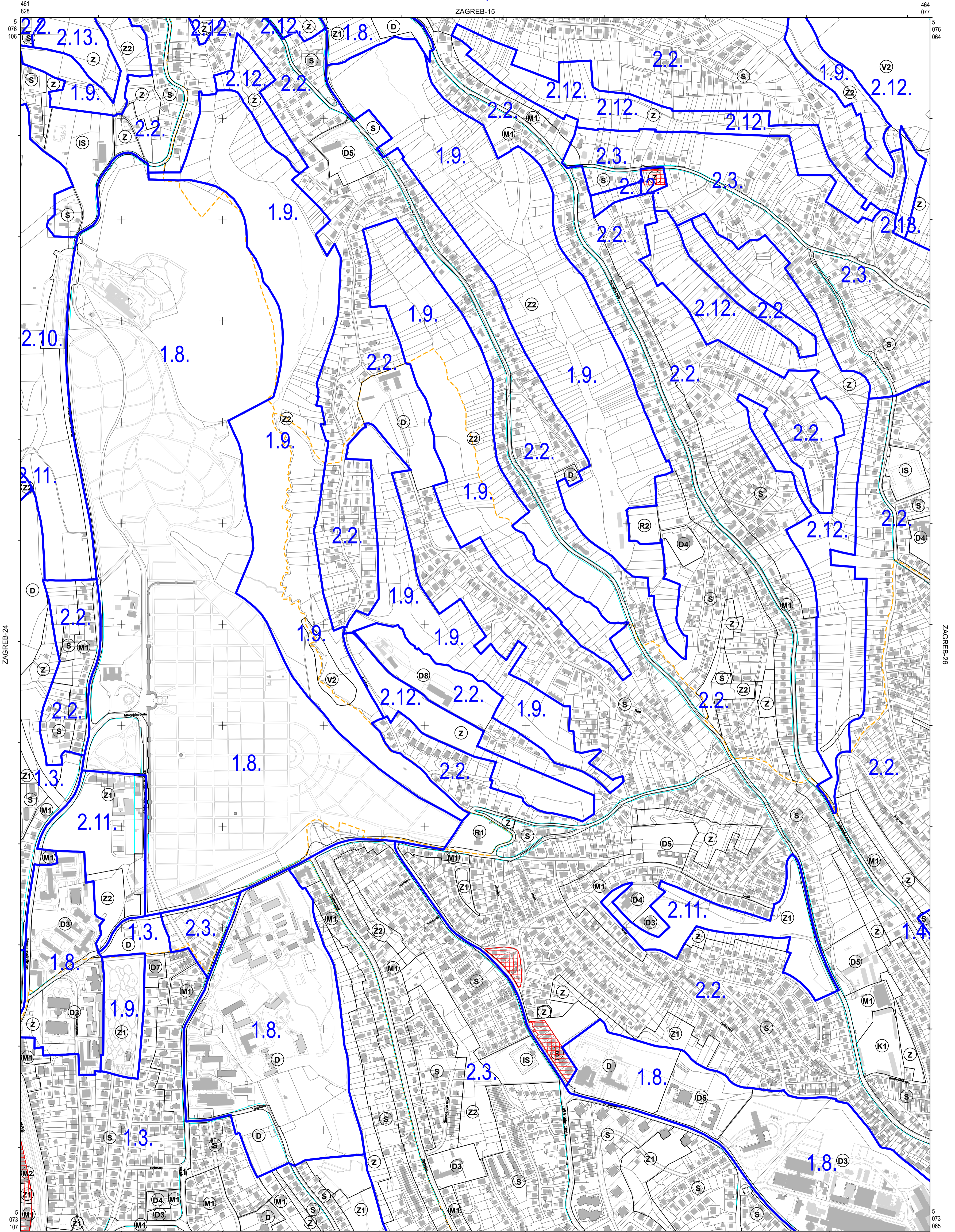
podjela listova HTRS96/TM
5-13-4-105-9
5-18-4-105-9



MJERILO 1:5 000

Podloga: katastarska podloga, prosinac 2016
Gradski ured za katastar i geodetske poslove Grada Zagreba
Nositelj izrade: Gradski ured za strategijsko planiranje i razvoj Grada
Stožerni izradivač: Zavod za prostorno uređenje Grada Zagreba
Odluka o izradi: Odluka o izradi izmjena i dopuna Generalnog urbanističkog plana grada Zagreba (Službeni glasnik 15/15, 12/16)

Koordinatni sistem: HTRS96 Croatia TM
Projekcija: Transverse Mercator
Datum: Croatian Terrestrial Reference System
Mjerna jedinica: Meter



ZAGREB-24

ZAGREB-26

ZAGREB-15

ZAGREB-35

katarske općine	PEŠCENICA
-----------------	-----------

podjela listova HTRS96/TM	5-13-4-105-9
	5-18-4-105-9



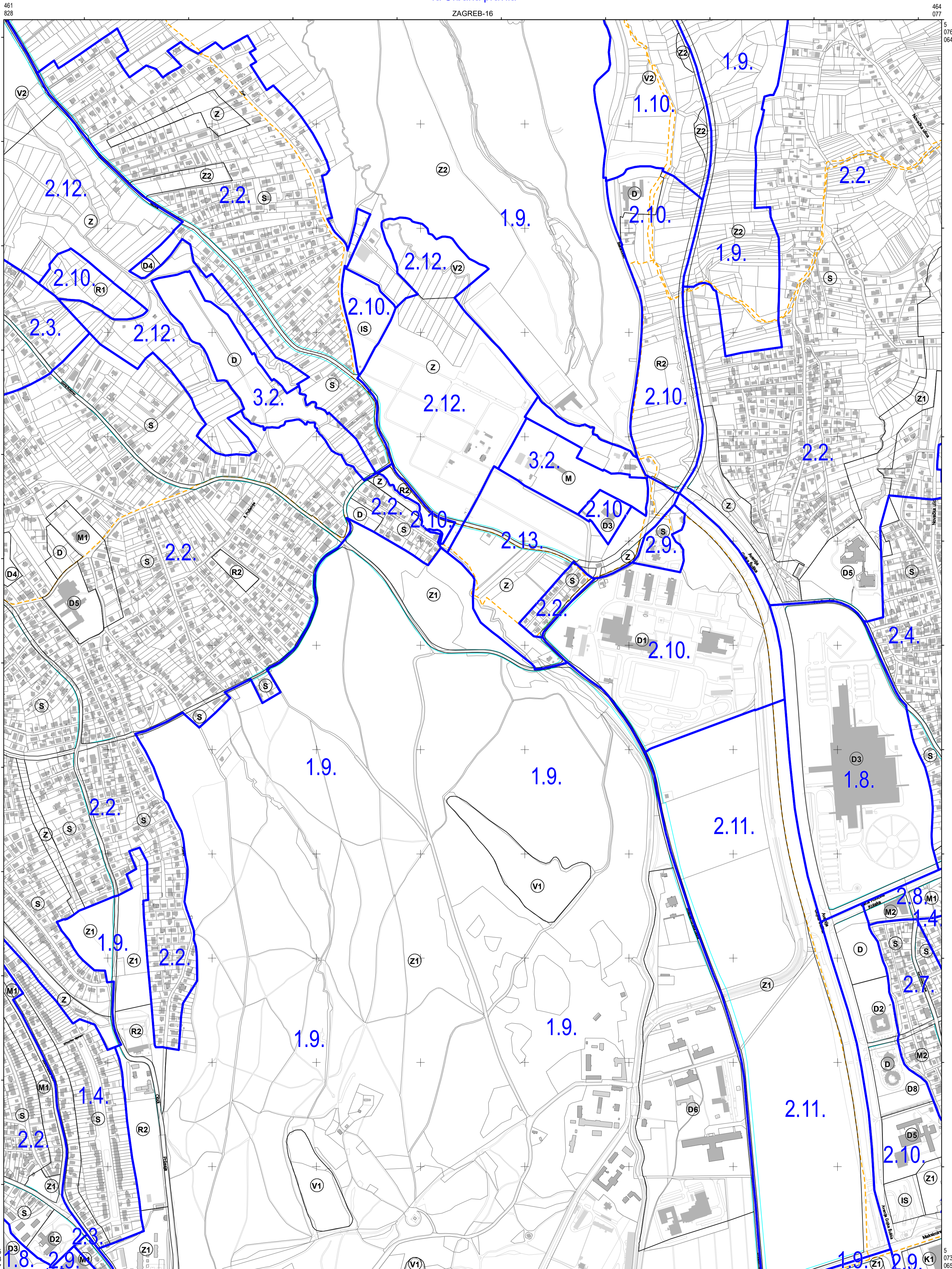
MJERILO 1:5 000

Podloga: katastarska podloga, prosinac 2016
 Gradski ured za katastar i geodetske poslove Grada Zagreba
 Nositelj izrade: Gradski ured za strategijsko planiranje i razvoj Grada
 Službeni izradivač: Zavod za prostorno uređenje Grada Zagreba
 Odluka o izradi: Odluka o izradi izmjena i dopuna Generalnog urbanističkog plana grada Zagreba (Službeni glasnik 15/15, 12/16)

Koordinatni sistem: HTRS96 Croatia TM
 Projekcija: Transverse Mercator
 Datum: Croatian Terrestrial Reference System
 Mjerna jedinica: Meter

ZAGREB-16

ZAGREB-36

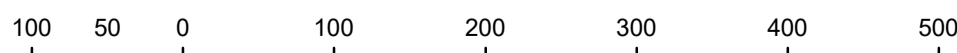


ZAGREB-25

ZAGREB-27

katastarske općine	PEŠCENICA
--------------------	-----------

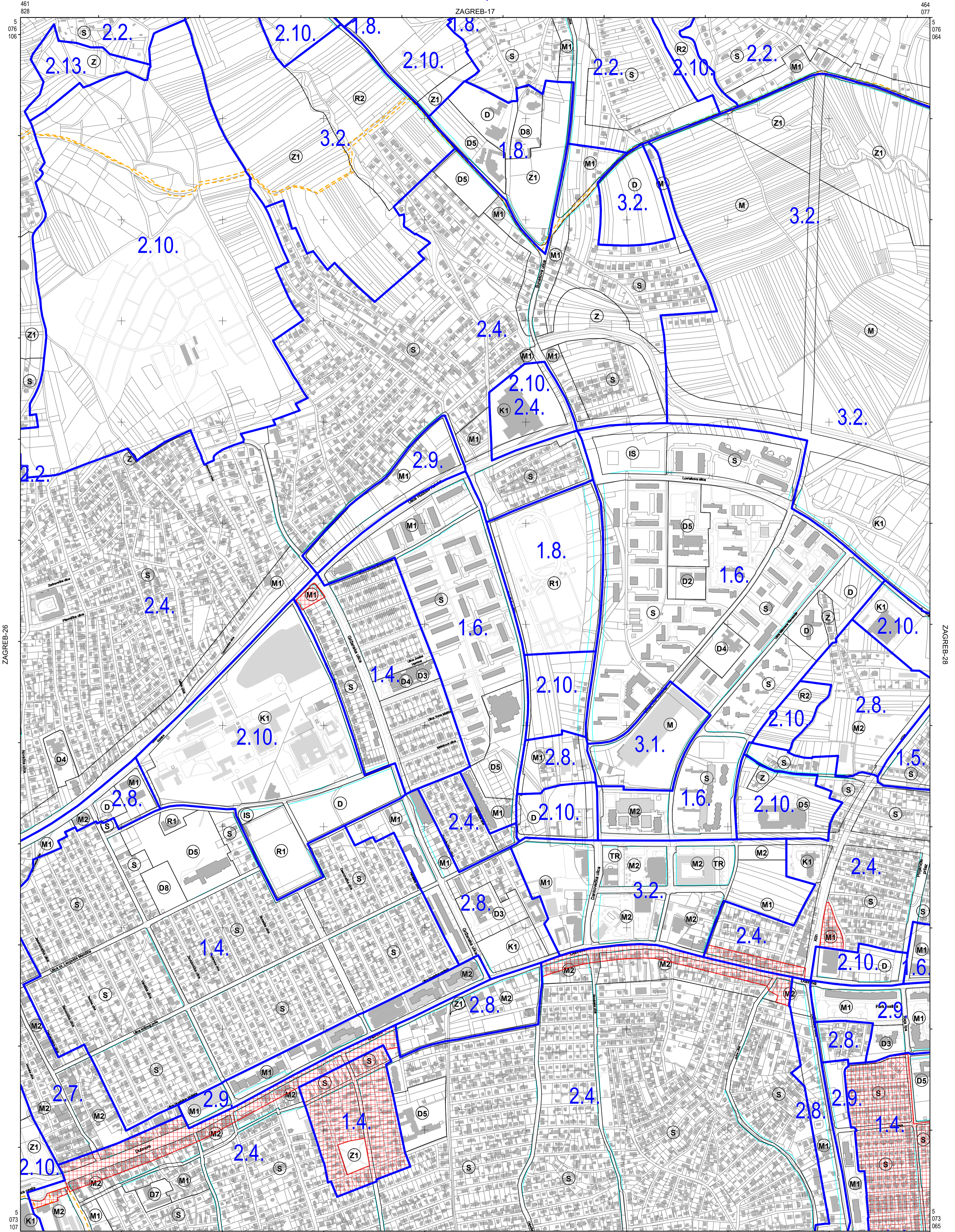
podjela listova HTRS96/TM	5-13-4-105-9
	5-18-4-105-9



MJERILO 1:5 000

Podloga: katastarska podloga, prosinac 2016
 Gradski ured za katastar i geodetske poslove Grada Zagreba
 Nositelj izrade: Gradski ured za strategijsko planiranje i razvoj Grada
 Službeni izradivač: Zavod za prostorno uređenje Grada Zagreba
 Odluka o izradi: Odluka o izradi izmjena i dopuna Generalnog urbanističkog plana grada Zagreba (Službeni glasnik 15/15, 12/16)

Koordinatni sistem: HTRS96 Croatia TM
 Projekcija: Transverse Mercator
 Datum: Croatian Terrestrial Reference System
 Mjerna jedinica: Meter



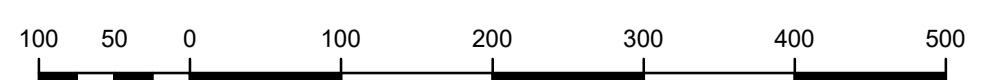
ZAGREB-26

ZAGREB-28

ZAGREB-37

katarske općine
PEŠCENICA

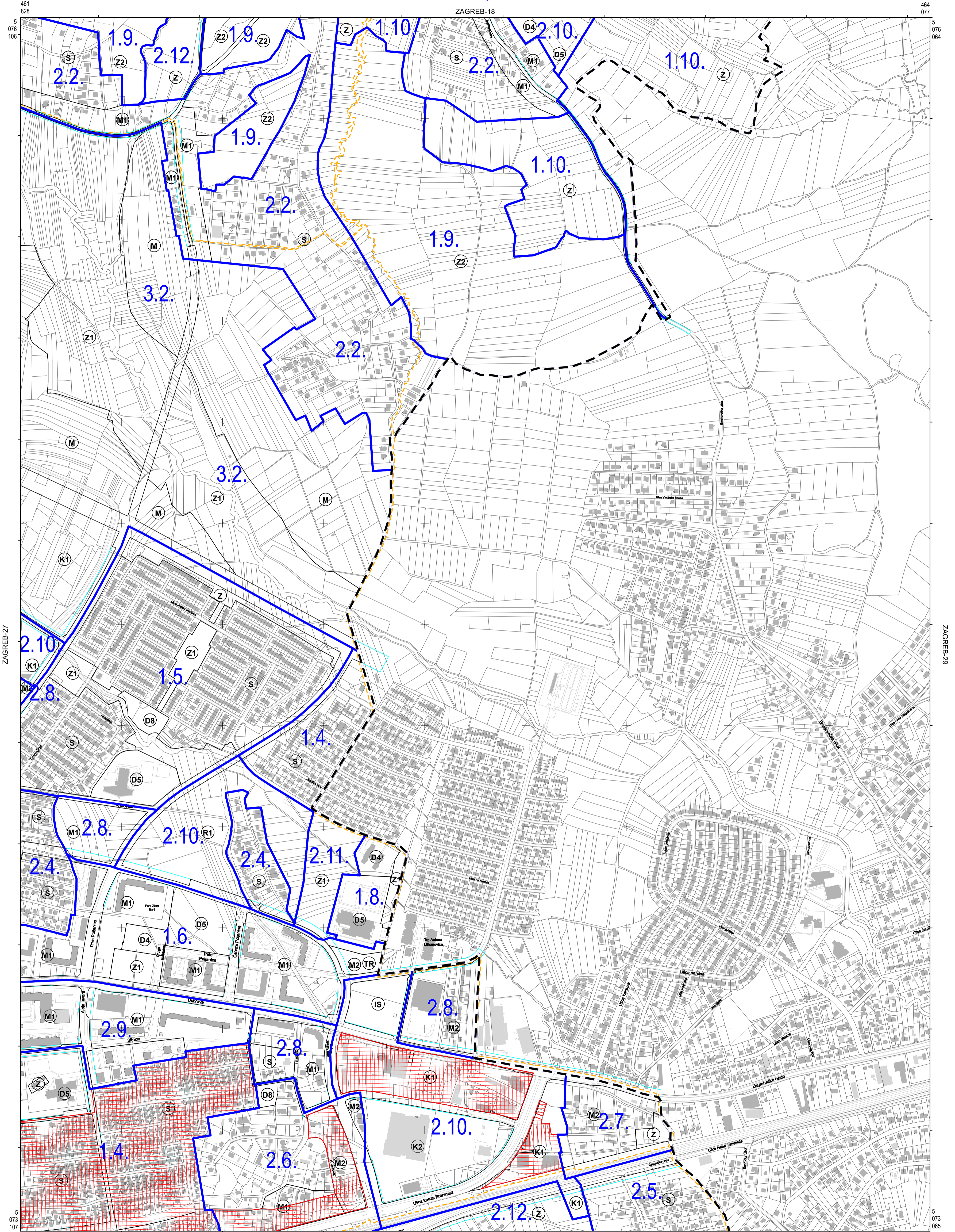
podjela listova HTRS96/TM
5-13-4-105-9
5-18-4-105-9



MJERILO 1:5 000

Podloga: katastarska podloga, prosinac 2016
Gradski ured za katastar i geodetske poslove Grada Zagreba
Nositelj izrade: Gradski ured za strategijsko planiranje i razvoj Grada
Stručni izrađivač: Zavod za prostorno uređenje Grada Zagreba
Odluka o izradi: Odluka o izradi izmjena i dopuna Generalnog urbanističkog plana grada Zagreba (Službeni glasnik 15/15, 12/16)

Koordinatni sistem: HTRS96 Croatia TM
Projekcija: Transverse Mercator
Datum: Croatian Terrestrial Reference System
Mjerna jedinica: Meter



ZAGREB-27

ZAGREB-29

461 828 ZAGREB-18 464 077 5 076 106 461 077 5 076 064

461 771 ZAGREB-38 464 021 5 073 107 5 073 065

katastarske općine PEŠĆENICA	podjela listova HTRS96/TM 5-13-4-105-9 5-18-4-105-9
--	---

100 50 0 100 200 300 400 500

MJERILO 1:5 000

Podloga: katastarska podloga, prosinac 2016
 Gradski ured za katastar i geodetske poslove Grada Zagreba
 Nositelj izrade: Gradski ured za strategijsko planiranje i razvoj Grada
 Stručni izradivač: Zavod za prostorno uređenje Grada Zagreba
 Odluka o izradi: Odluka o izradi izmjena i dopuna Generalnog urbanističkog plana grada Zagreba (Službeni glasnik 15/15, 12/16)

Koordinatni sistem: HTRS96 Croatia TM
 Projekcija: Transverse Mercator
 Datum: Croatian Terrestrial Reference System
 Mjerna jedinica: Meter

ZAGREB-28 20/49

461
828

SAMOBOR-29

464
077

5
076
106

5
076
064

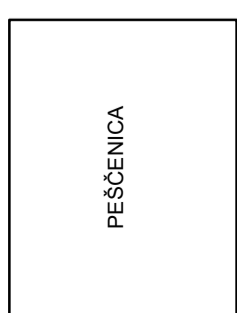
5
073
107

5
073
065

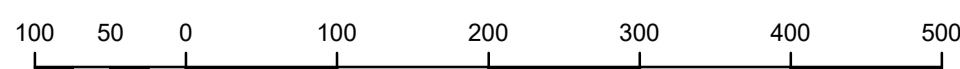
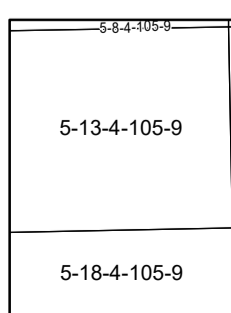
461
771

464
021

katastarske općine



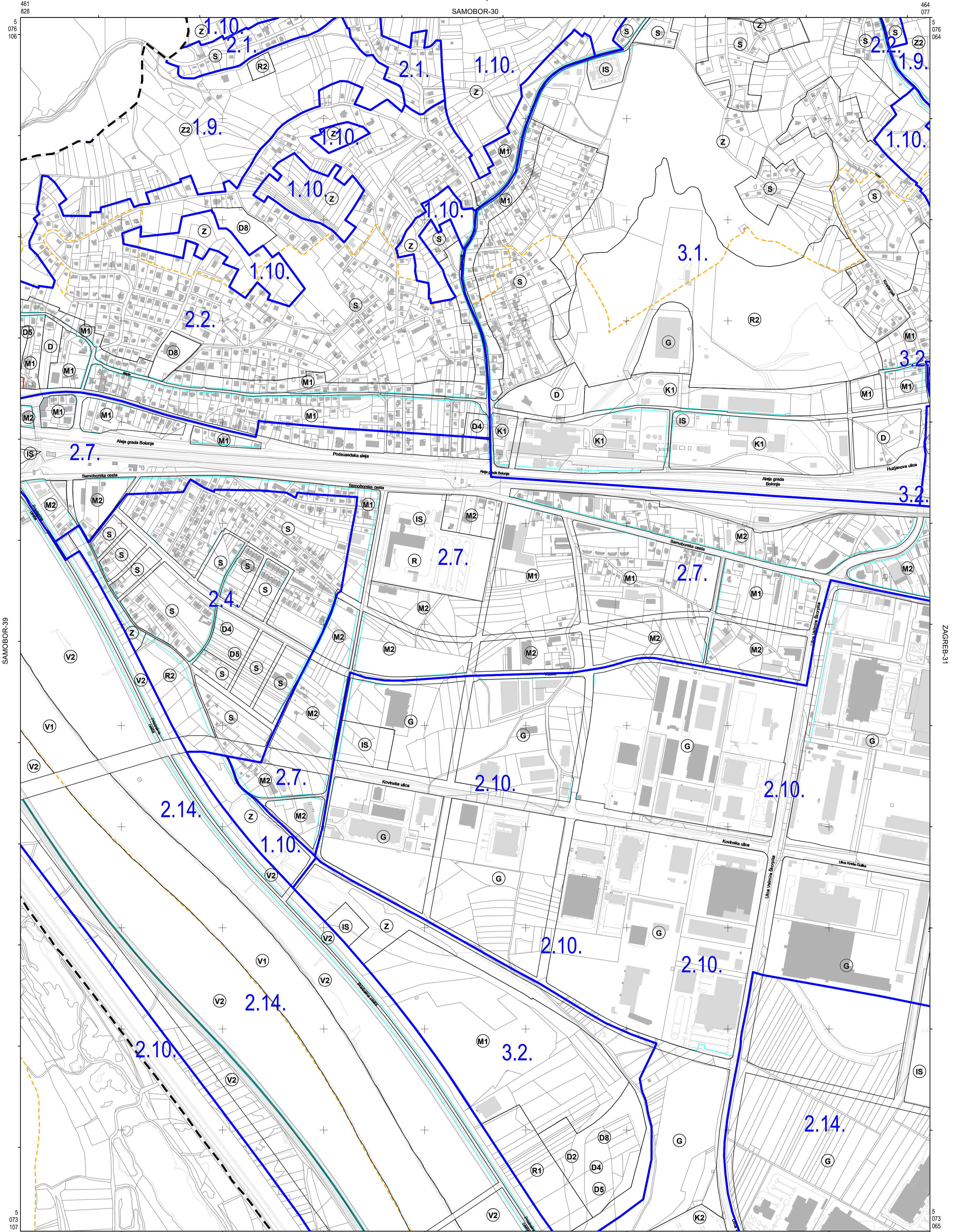
podjela listova HTRS96/TM



MJERILO 1:5 000

Podloga: katastarska podloga, prosinac 2016
Gradski ured za katastar i geodetske poslove Grada Zagreba
Nositelj izrade: Gradski ured za strategijsko planiranje i razvoj Grada
Stručni izradivač: Zavod za prostorno uređenje Grada Zagreba
Odluka o izradi: Odluka o izradi izmjena i dopuna Generalnog urbanističkog plana grada Zagreba (Službeni glasnik 15/15, 12/16)

Koordinatni sistem: HTRS96 Croatia TM
Projekcija: Transverse Mercator
Datum: Croatian Terrestrial Reference System
Mjerna jedinica: Meter

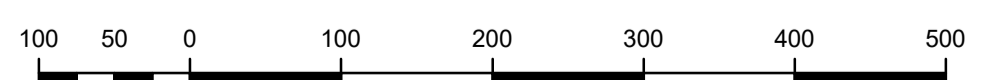


SAMOBOR-39

ZAGREB-31

461 828 SAMOBOR-30 464 077 5 076 106 5 073 107 461 771 SAMOBOR-50 464 021

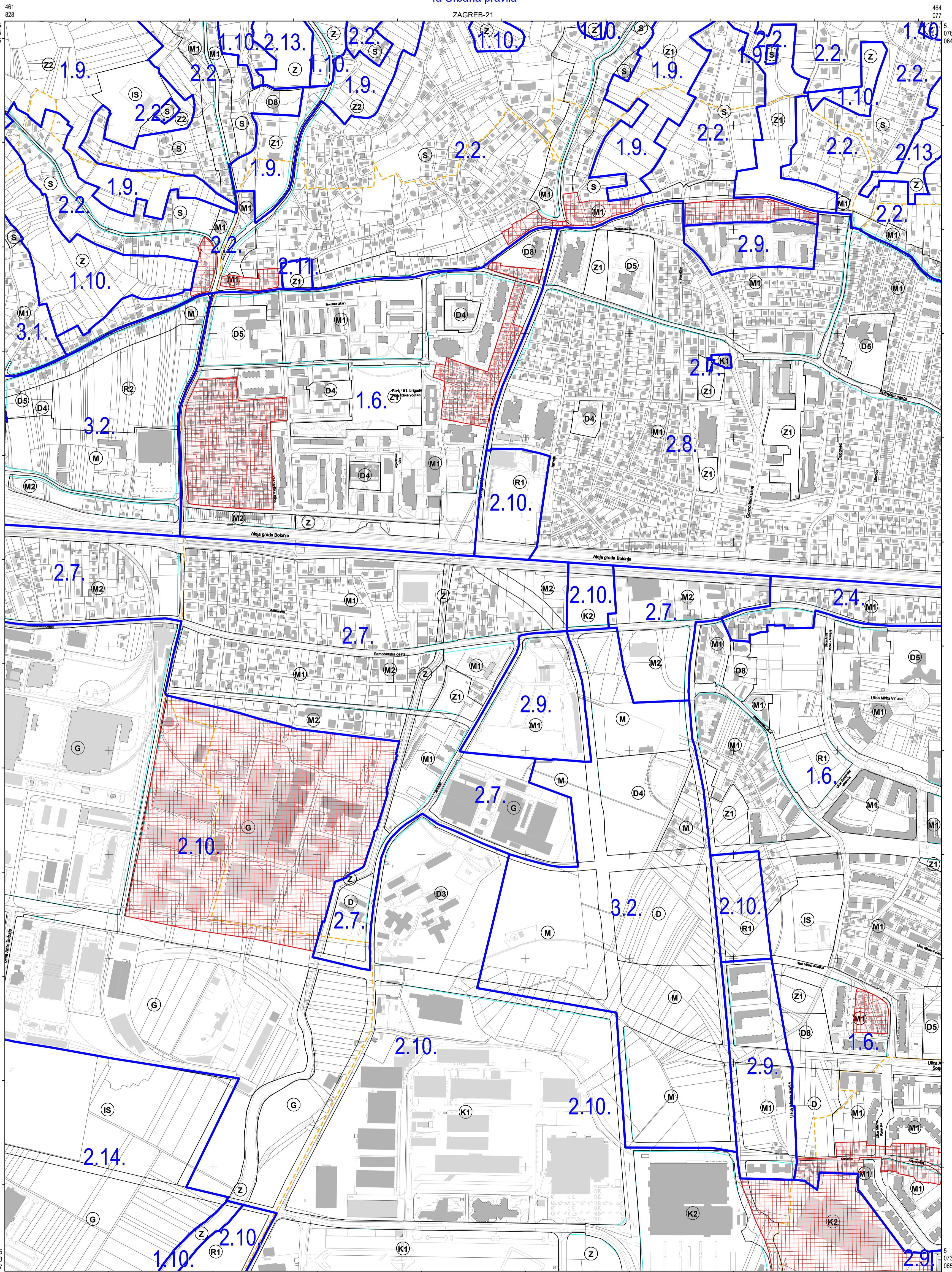
katastarske općine PEŠĆENICA	podjela listova HTRS96/TM 5-13-4-105-9 5-18-4-105-9
---------------------------------	---



MJERILO 1:5 000

Podloga: katastarska podloga, prosinac 2016
 Gradski ured za katastar i geodetske poslove Grada Zagreba
 Nositelj izrade: Gradski ured za strategijsko planiranje i razvoj Grada
 Službeni izrađivač: Zavod za prostorno uređenje Grada Zagreba
 Odluka o izradi: Odluka o izradi izmjena i dopuna Generalnog urbanističkog plana grada Zagreba (Službeni glasnik 15/15, 12/16)

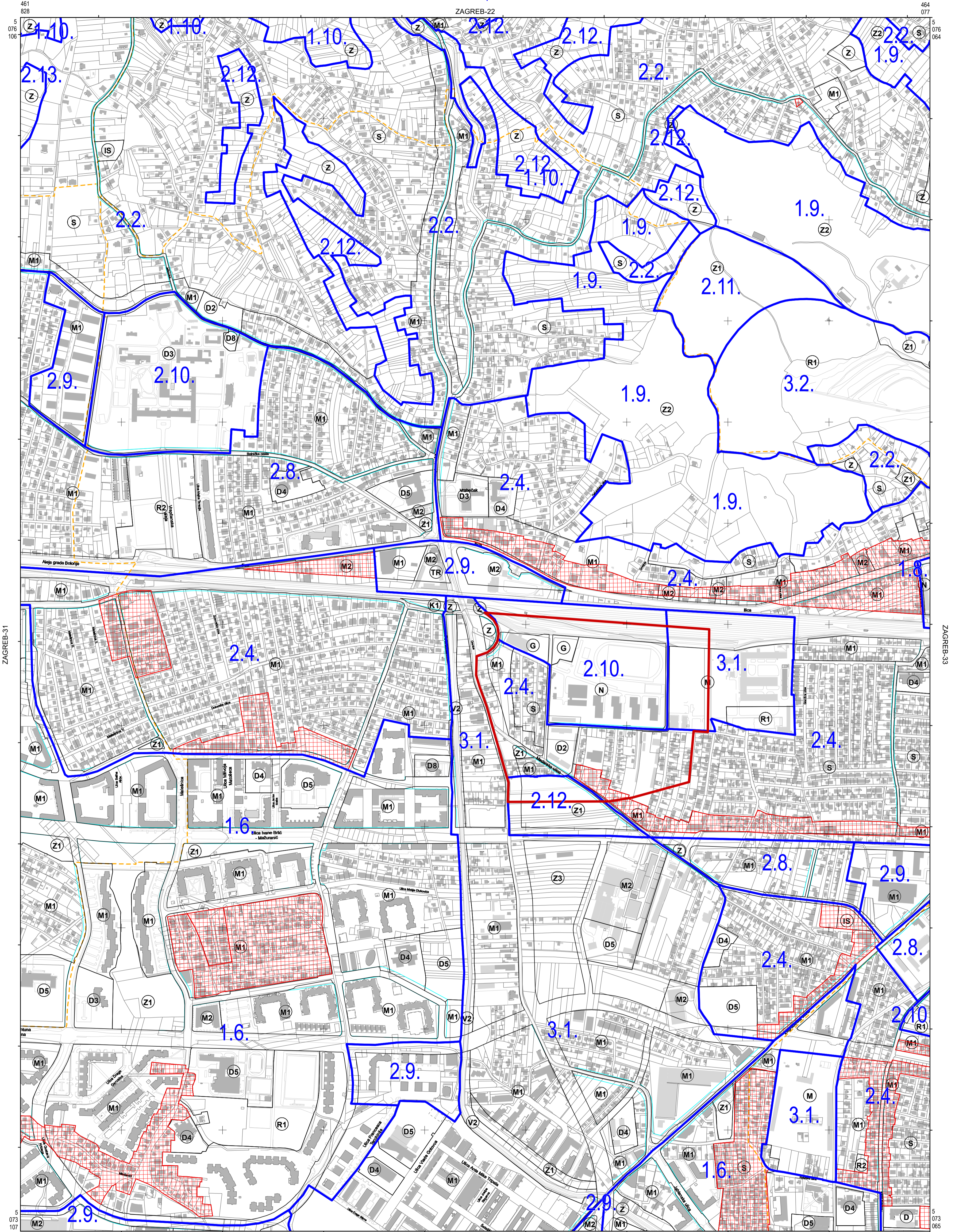
Koordinatni sistem: HTRS96 Croatia TM
 Projekcija: Transverse Mercator
 Datum: Croatian Terrestrial Reference System
 Mjerna jedinica: Meter



SAMOBOR-40

ZAGREB-32

<p>461 771</p> <p>katarske općine</p> <p>PESČENICA</p> <p>podjela listova HTRS96/TM</p> <p>5-13-4-105-9</p> <p>5-18-4-105-9</p>	<p>ZAGREB-41</p> <p>MJERILO 1:5 000</p>	<p>100 50 0 100 200 300 400 500</p>	<p>Podloga: katastarska podloga, prosinac 2016 Gradski ured za katastar i geodetske poslove Grada Zagreba</p> <p>Nositelj izrade: Gradski ured za strategijsko planiranje i razvoj Grada</p> <p>Stožerni izrađivač: Zavod za prostorno uređenje Grada Zagreba</p> <p>Odluka o izradi: Odluka o izradi izmjena i dopuna Generalnog urbanističkog plana grada Zagreba (Službeni glasnik 15/15, 12/16)</p>	<p>464 021</p> <p>Koordinatni sistem: HTRS96 Croatia TM Projekcija: Transverse Mercator Datum: Croatian Terrestrial Reference System Mjerna jedinica: Meter</p>
---	---	-------------------------------------	---	---

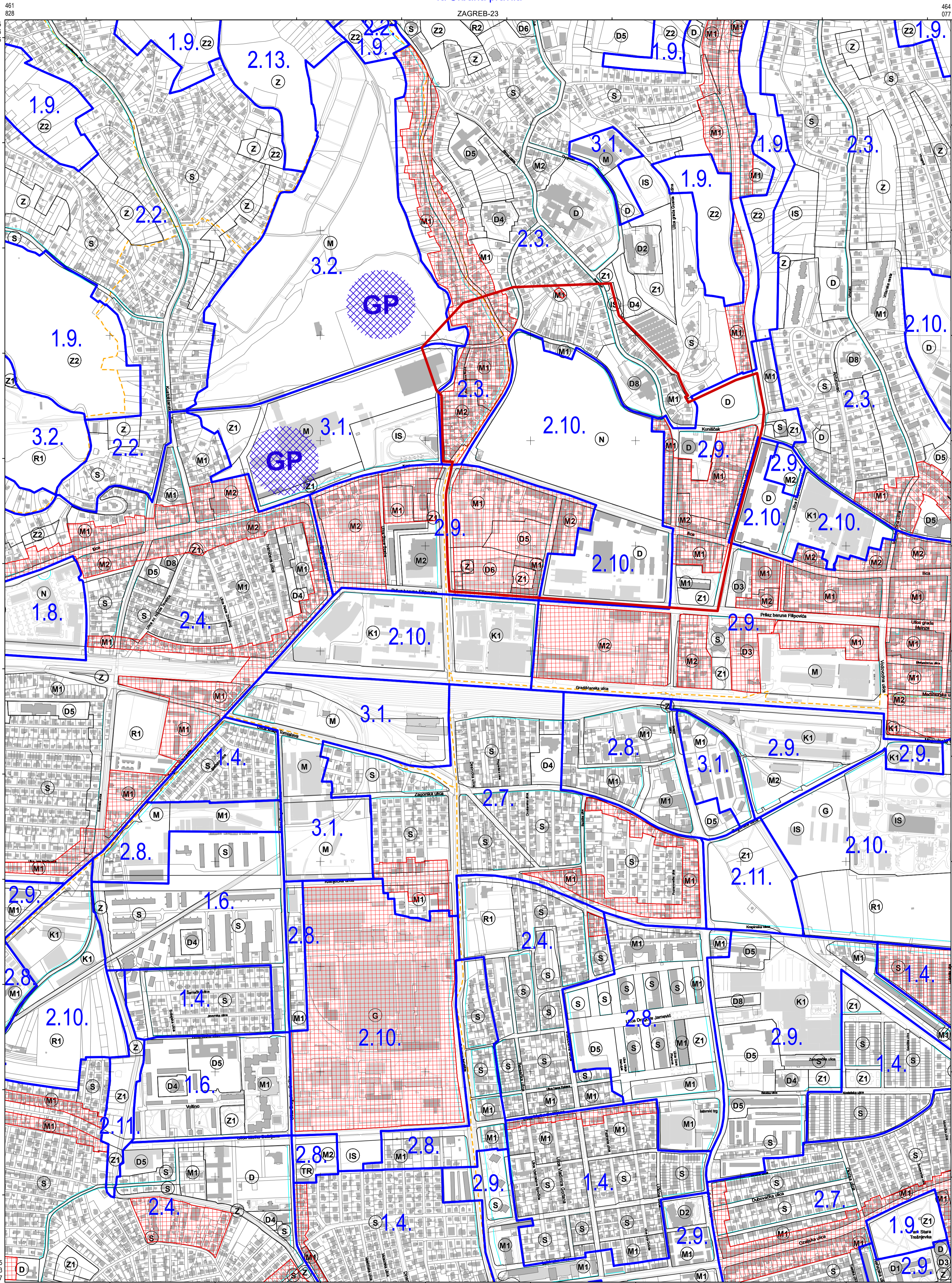


ZAGREB-31

ZAGREB-33

ZAGREB-42

<p>461 828</p> <p>5 076 106</p>	<p>464 077</p> <p>5 076 064</p>	<p>461 771</p> <p>5 073 107</p>	<p>464 021</p> <p>5 073 065</p>
<p>katarske općine</p> <p>PEŠCENICA</p>	<p>podjela listova HTRS96 TM</p> <p>5-13-4-105-9</p> <p>5-18-4-105-9</p>	<p>100 50 0 100 200 300 400 500</p> <p>MJERILO 1:5 000</p>	<p>Podloga: katastarska podloga, prosinac 2016 Gradski ured za katastar i geodetske poslove Grada Zagreba</p> <p>Nositelj izrade: Gradski ured za strategijsko planiranje i razvoj Grada</p> <p>Službeni izrađivač: Zavod za prostorno uređenje Grada Zagreba</p> <p>Odluka o izradi: Odluka o izradi izmjena i dopuna Generalnog urbanističkog plana grada Zagreba (Službeni glasnik 15/15, 12/16)</p> <p>Koordinatni sistem: HTRS96 Croatia TM Projekcija: Transverse Mercator Datum: Croatian Terrestrial Reference System Mjerna jedinica: Meter</p>



ZAGREB-32

ZAGREB-34

ZAGREB-43

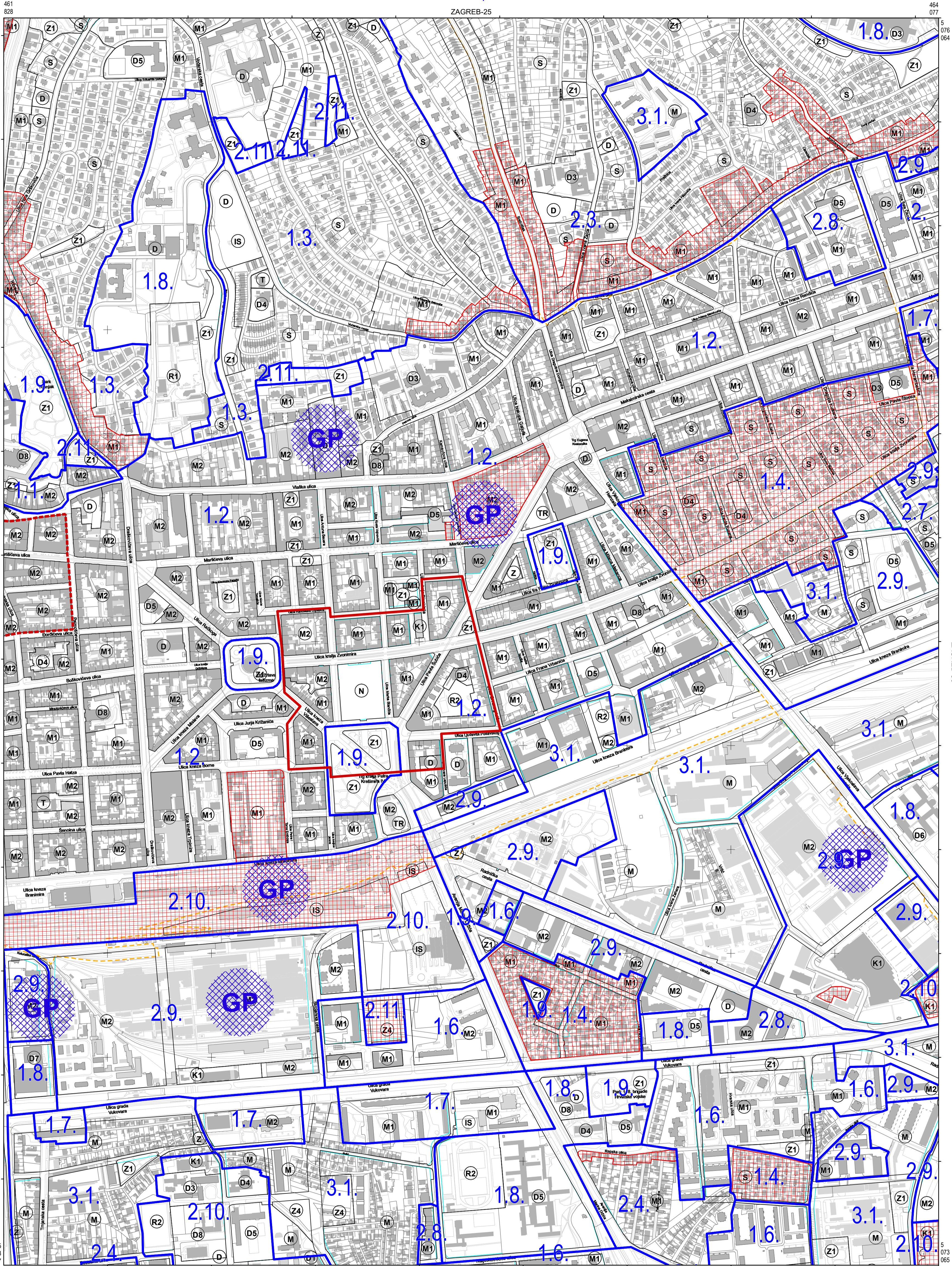
katastarske općine PEŠĆENICA	podjela listova HTRS96 TM 5-13-4-105-9 5-18-4-105-9
---------------------------------	---



MJERILO 1:5 000

Podloga: katastarska podloga, prosinac 2016
 Gradski ured za katastar i geodetske poslove Grada Zagreba
 Nositelj izrade: Gradski ured za strategijsko planiranje i razvoj Grada
 Stručni izradivač: Zavod za prostorno uređenje Grada Zagreba
 Odluka o izradi: Odluka o izradi izmjena i dopuna Generalnog urbanističkog plana grada Zagreba (Službeni glasnik 15/15, 12/16)

Koordinatni sistem: HTRS96 Croatia TM
 Projekcija: Transverse Mercator
 Datum: Croatian Terrestrial Reference System
 Mjerna jedinica: Meter



ZAGREB-34

ZAGREB-36

461 828 464 077

5 076 106 5 076 064

461 073 107 464 021

ZAGREB-34 ZAGREB-35 ZAGREB-36 ZAGREB-35 ZAGREB-36

461 771 464 021

katarske općine PEŠCENICA

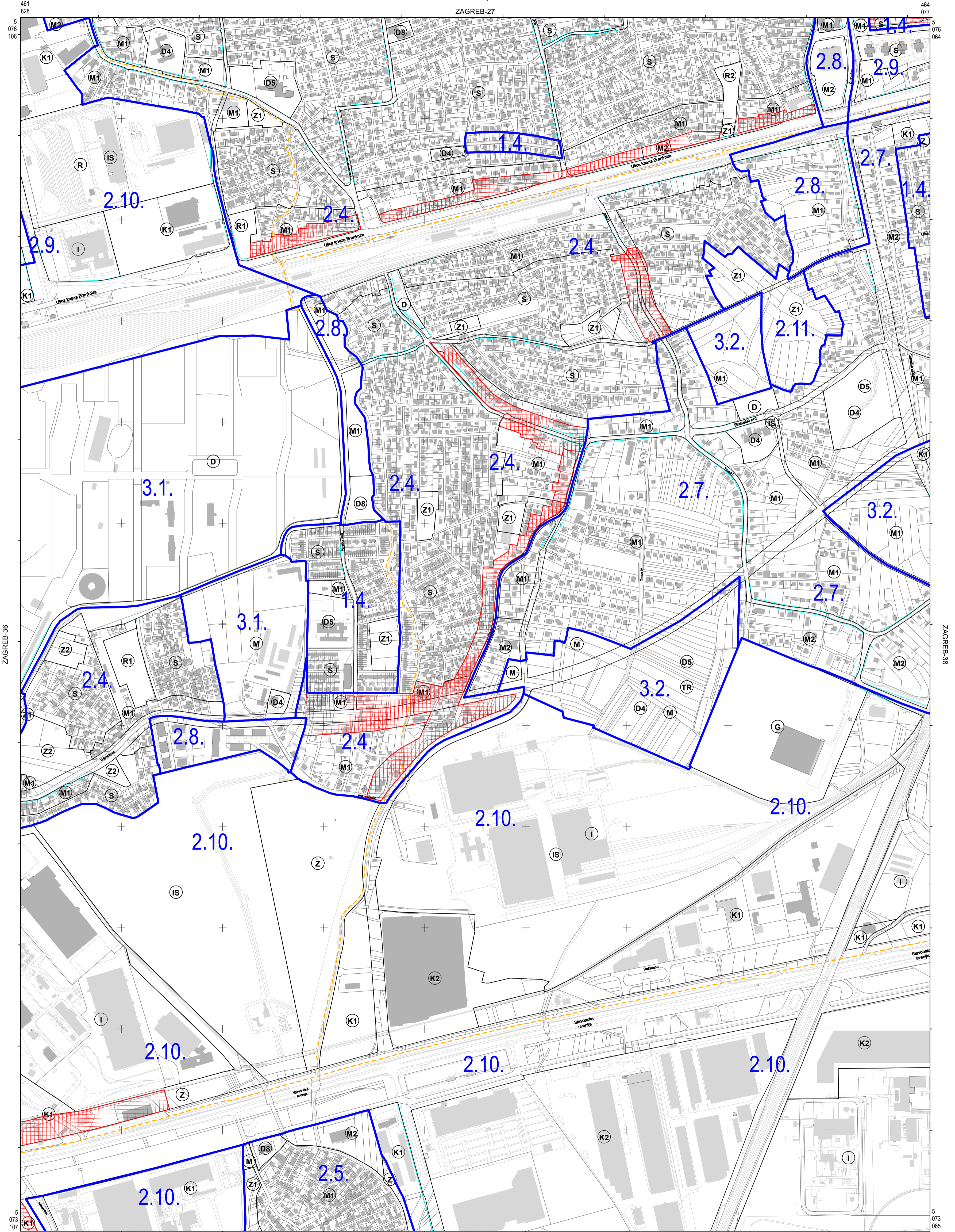
podjela listova HTRS96/TM
5-13-4-105-9
5-18-4-105-9

100 50 0 100 200 300 400 500

MJERILO 1:5 000

Podloga: katastarska podloga, prosinac 2016
Gradski ured za katastar i geodetske poslove Grada Zagreba
Nositelj izrade: Gradski ured za strategijsko planiranje i razvoj Grada
Stirni izrađivač: Zavod za prostorno uređenje Grada Zagreba
Odluka o izradi: Odluka o izradi izmjena i dopuna Generalnog urbanističkog plana grada Zagreba (Službeni glasnik 15/15, 12/16)

Koordinatni sistem: HTRS96 Croatia TM
Projekcija: Transverse Mercator
Datum: Croatian Terrestrial Reference System
Mjerna jedinica: Meter



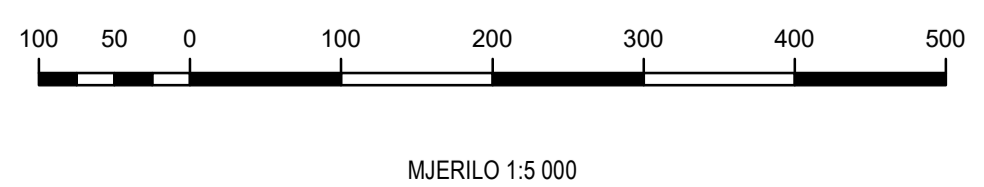
461 828 464 077 461 077 461 077 461 077

5 076 106 5 076 064 5 073 107 5 073 065 461 771 464 021

ZAGREB-36 ZAGREB-38 ZAGREB-47

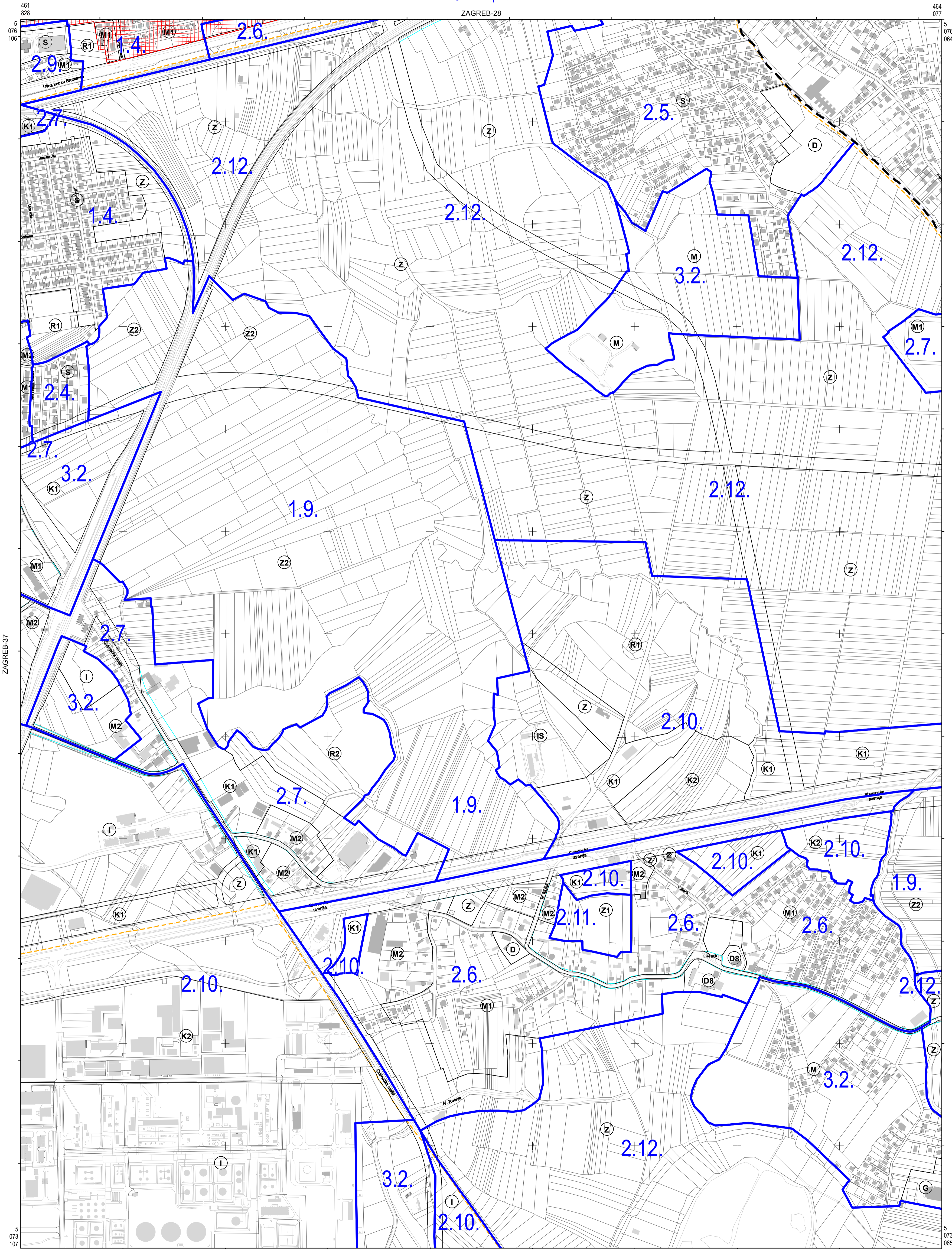
katastarske općine PEŠĆENICA	područja listova HTRS96/TM 5-13-4-105-9 5-18-4-105-9
---------------------------------	--

MJERILO 1:5 000



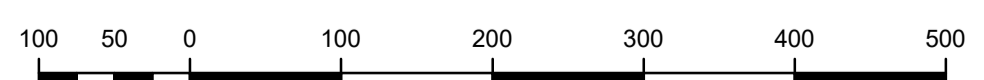
Podloga: katastarska podloga, prosinac 2016
 Gradski ured za katastar i geodetske poslove Grada Zagreba
 Nositelj izrade: Gradski ured za strategijsko planiranje i razvoj Grada
 Službeni izrađivač: Zavod za prostorno uređenje Grada Zagreba
 Odluka o izradi: Odluka o izradi izmjena i dopuna Generalnog urbanističkog plana grada Zagreba (Službeni glasnik 15/15, 12/16)

Koordinatni sistem: HTRS96 Croatia TM
 Projekcija: Transverse Mercator
 Datum: Croatian Terrestrial Reference System
 Mjerna jedinica: Meter



katastarske općine	PEŠĆENICA
--------------------	-----------

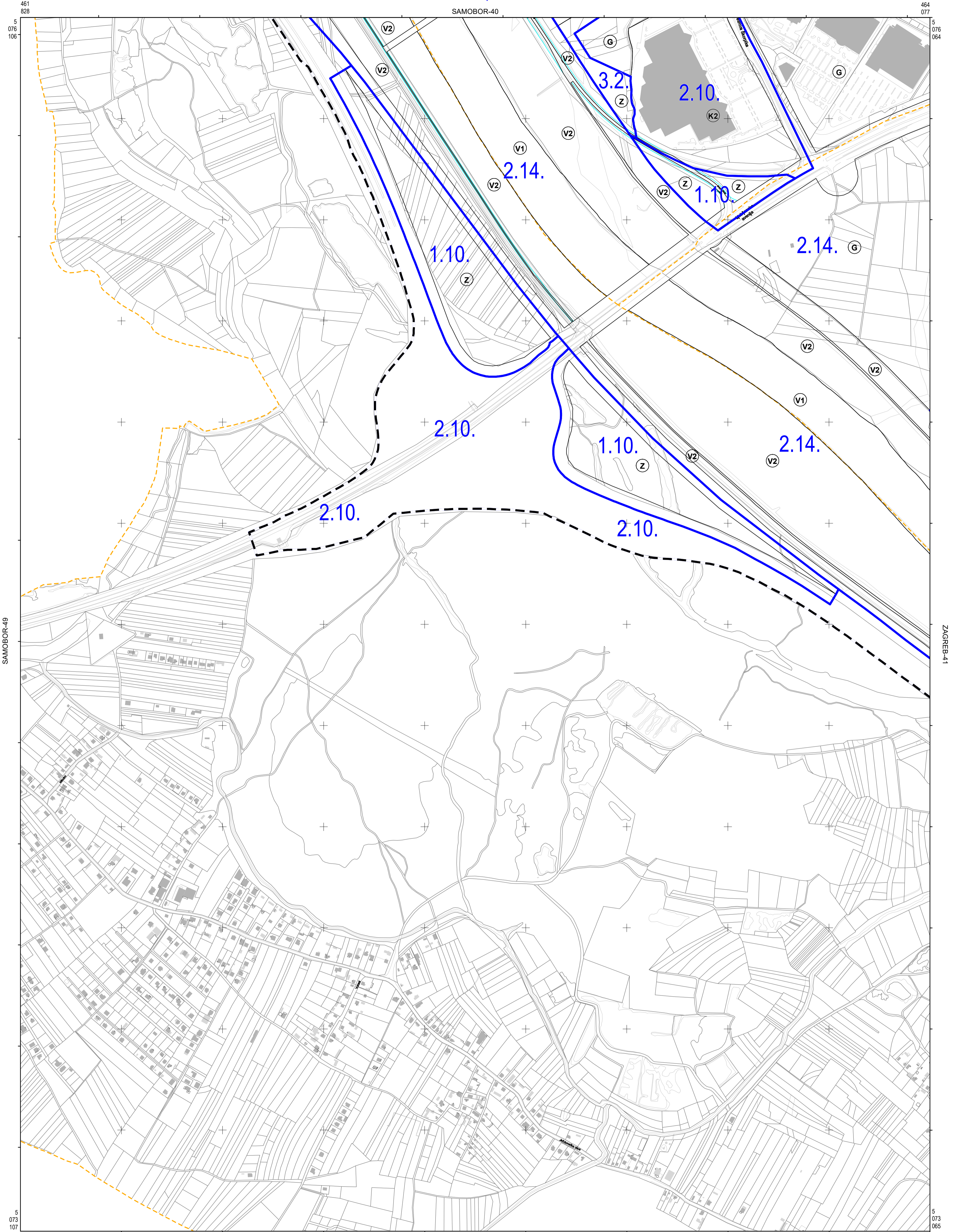
podjela listova HTRS96/TM	5-13-4-105-9
	5-18-4-105-9



MJERILO 1:5 000

Podloga: katastarska podloga, prosinac 2016
 Gradski ured za katastar i geodetske poslove Grada Zagreba
 Nositelj izrade: Gradski ured za strategijsko planiranje i razvoj Grada
 Stručni izradivač: Zavod za prostorno uređenje Grada Zagreba
 Odluka o izradi: Odluka o izradi izmjena i dopuna Generalnog urbanističkog plana grada Zagreba (Službeni glasnik 15/15, 12/16)

Koordinatni sistem: HTRS96 Croatia TM
 Projekcija: Transverse Mercator
 Datum: Croatian Terrestrial Reference System
 Mjerna jedinica: Meter



SAMOBOR-49

ZAGREB-41

katastarske općine
PEŠĆENICA

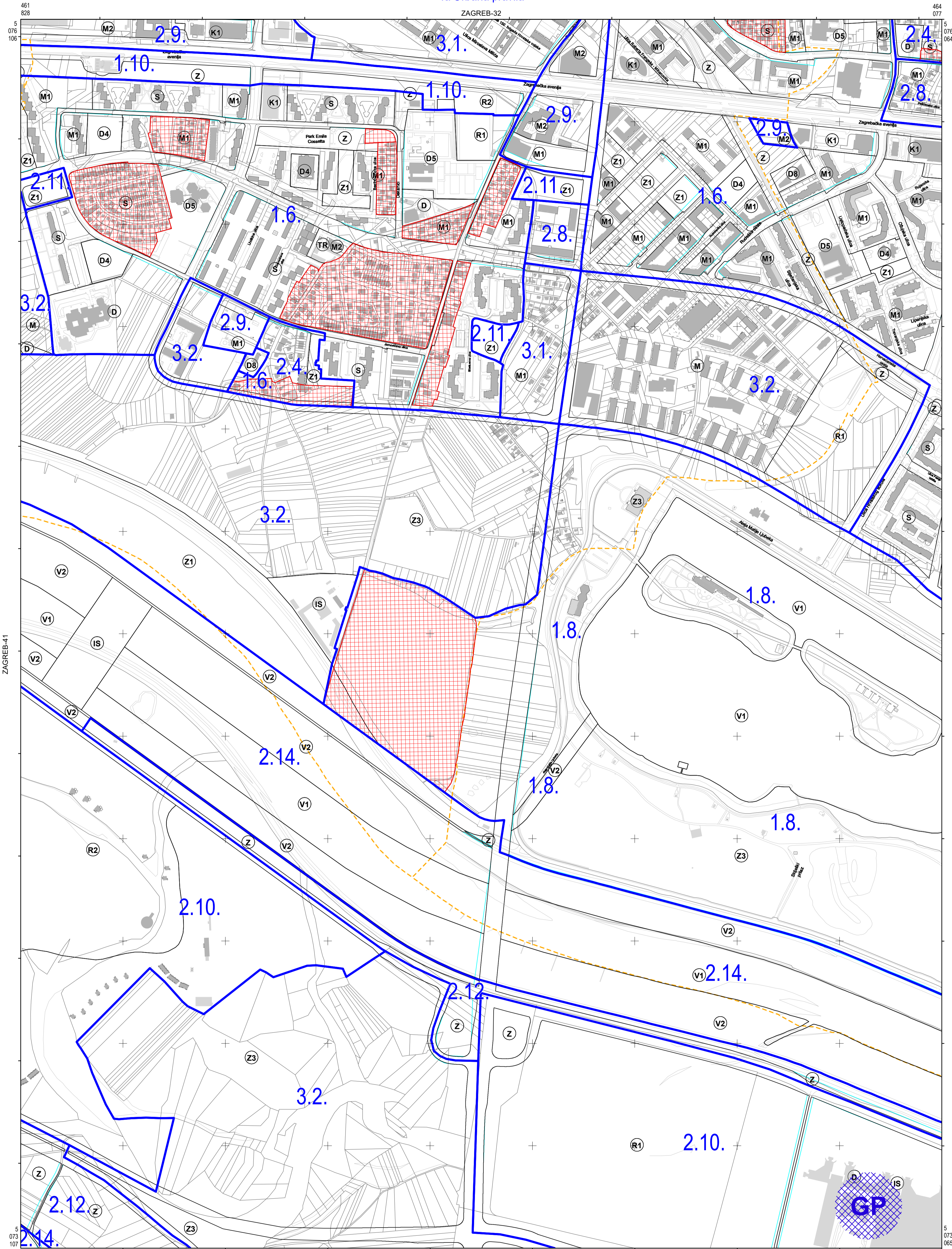
podjela listova HTRS96/TM
5-13-4-105-9
5-18-4-105-9



MJERILO 1:5 000

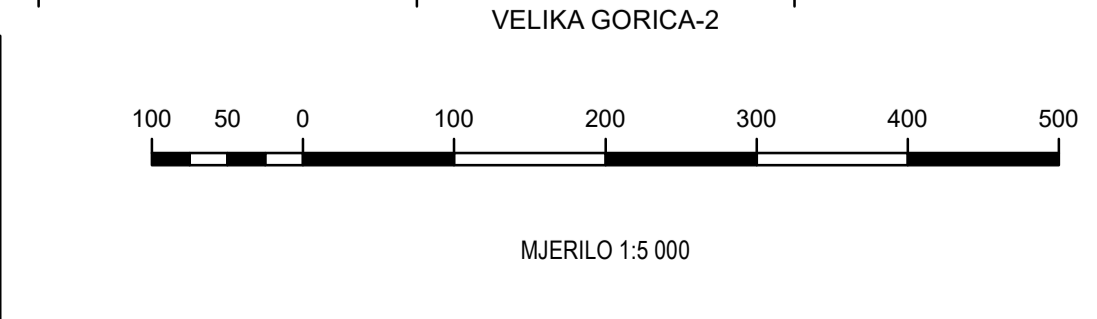
Podloga: katastarska podloga, prosinac 2016
 Gradski ured za katastar i geodetske poslove Grada Zagreba
 Nositelj izrade: Gradski ured za strategijsko planiranje i razvoj Grada
 Stručni izradivač: Zavod za prostorno uređenje Grada Zagreba
 Odluka o izradi: Odluka o izradi izmjena i dopuna Generalnog urbanističkog plana grada Zagreba (Službeni glasnik 15/15, 12/16)

Koordinatni sistem: HTRS96 Croatia TM
 Projekcija: Transverse Mercator
 Datum: Croatian Terrestrial Reference System
 Mjerna jedinica: Meter



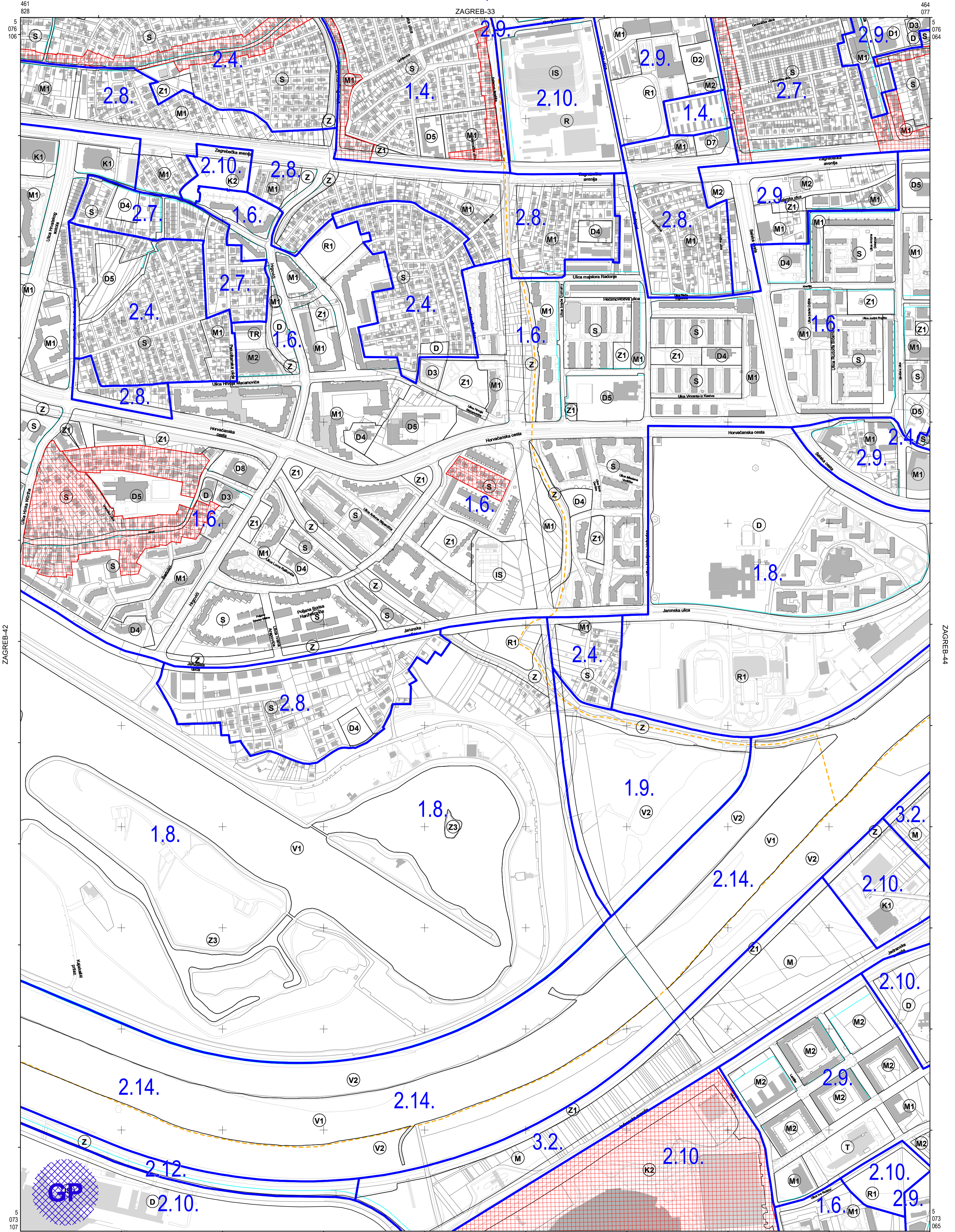
461 828	464 077
5 076 106	5 076 064
461 771	464 021
5 073 107	5 073 065

461 828	464 077
5 076 106	5 076 064
461 771	464 021
5 073 107	5 073 065



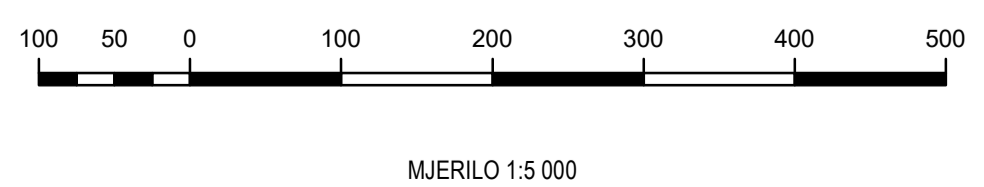
Podloga: katastarska podloga, prosinac 2016
 Gradski ured za katastar i geodetske poslove Grada Zagreba
 Nositelj izrade: Gradski ured za strategijsko planiranje i razvoj Grada
 Stručni izrađivač: Zavod za prostorno uređenje Grada Zagreba
 Odluka o izradi: Odluka o izradi izmjena i dopuna Generalnog urbanističkog plana grada Zagreba (Službeni glasnik 15/15, 12/16)

Koordinatni sistem: HTRS96 Croatia TM
 Projekcija: Transverse Mercator
 Datum: Croatian Terrestrial Reference System
 Mjerna jedinica: Meter



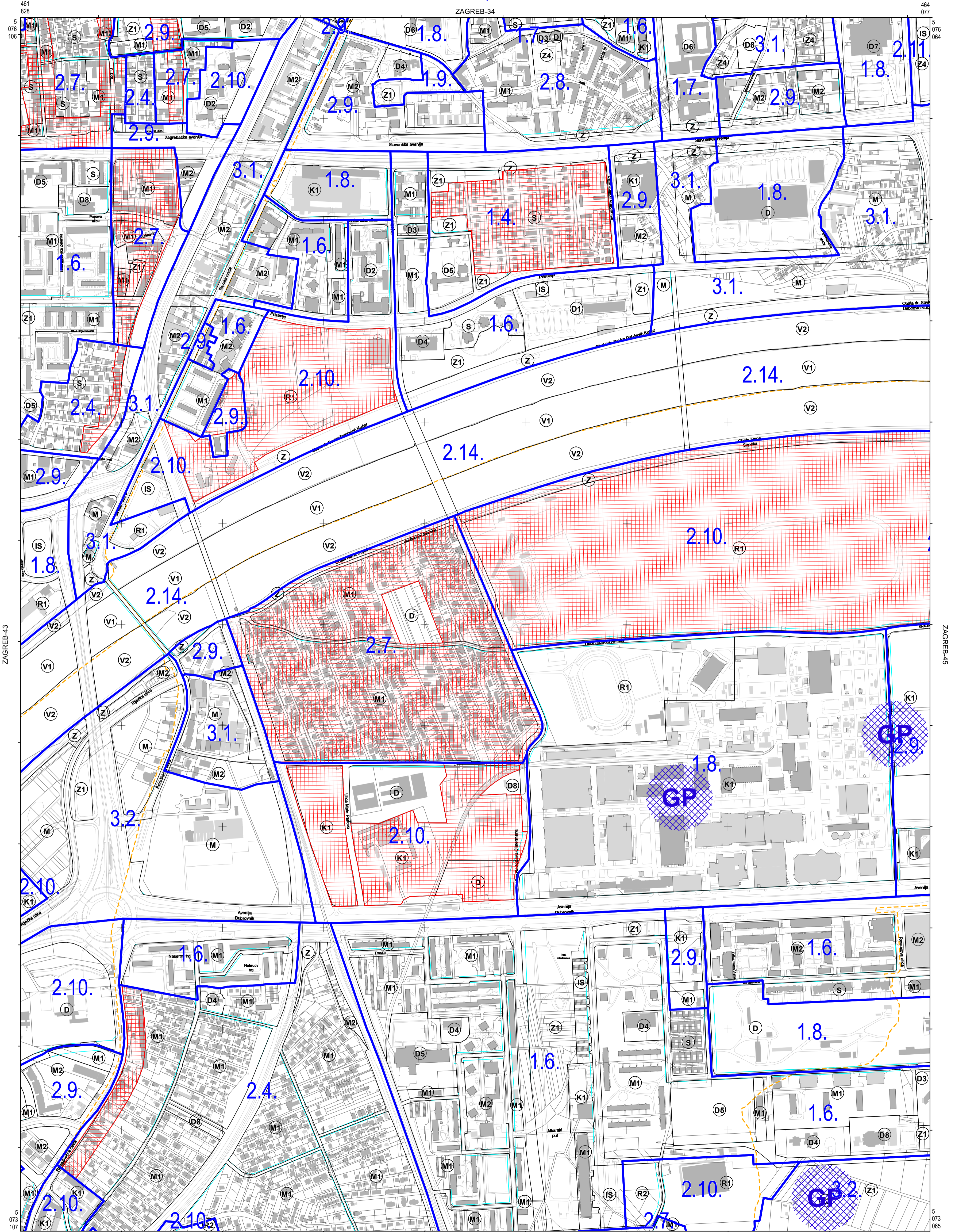
461 828	464 077
5 076 106	5 073 107
461 771	464 021

katarske općine	PEŠCENICA
podjela listova HTRS96 TM	5-13-4-105-9
	5-18-4-105-9



Podloga: katastarska podloga, prosinac 2016
 Gradski ured za katastar i geodetske poslove Grada Zagreba
 Nositelj izrade: Gradski ured za strategijsko planiranje i razvoj Grada
 Stručni izradivač: Zavod za prostorno uređenje Grada Zagreba
 Odluka o izradi: Odluka o izradi izmjena i dopuna Generalnog urbanističkog plana grada Zagreba (Službeni glasnik 15/15, 12/16)

Koordinatni sistem: HTRS96 Croatia TM
 Projekcija: Transverse Mercator
 Datum: Croatian Terrestrial Reference System
 Mjerna jedinica: Meter



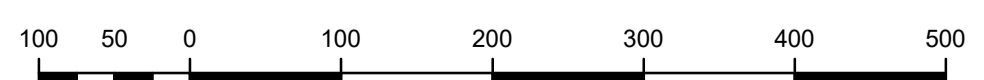
ZAGREB-43

ZAGREB-45

VELIKA GORICA-4

katarske općine	PEŠčenica
-----------------	-----------

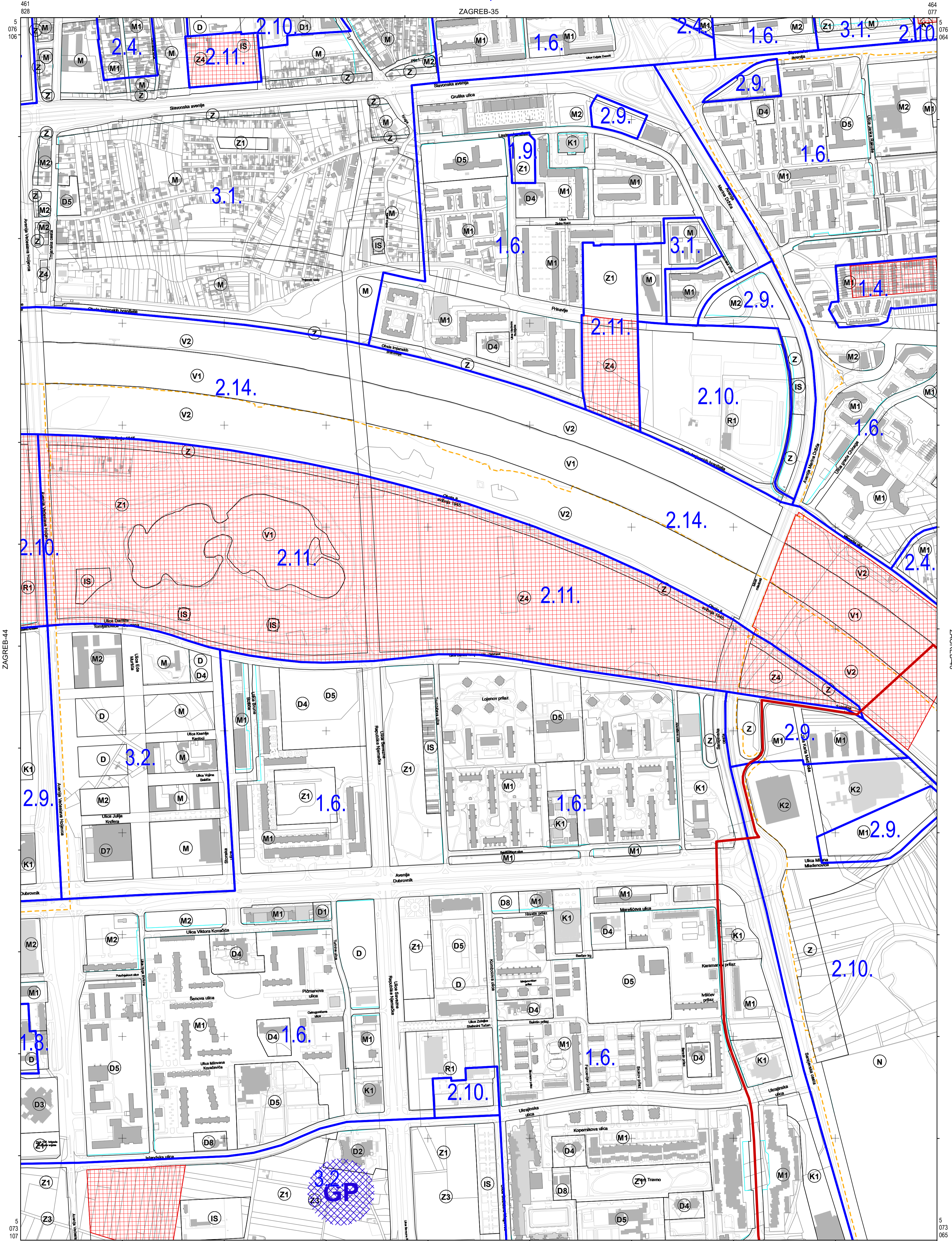
podjela listova HTRS96 TM	5-13-4-105-9
	5-18-4-105-9



MJERILO 1:5 000

Podloga: katastarska podloga, prosinac 2016
 Gradski ured za katastar i geodetske poslove Grada Zagreba
 Nositelj izrade: Gradski ured za strategijsko planiranje i razvoj Grada
 Stručni izradivač: Zavod za prostorno uređenje Grada Zagreba
 Odluka o izradi: Odluka o izradi izmjena i dopuna Generalnog urbanističkog plana grada Zagreba (Službeni glasnik 15/15, 12/16)

Koordinatni sistem: HTRS96 Croatia TM
 Projekcija: Transverse Mercator
 Datum: Croatian Terrestrial Reference System
 Mjerna jedinica: Meter

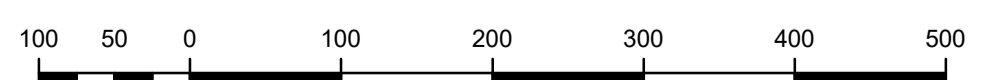


ZAGREB-44

ZAGREB-46

VELIKA GORICA-5

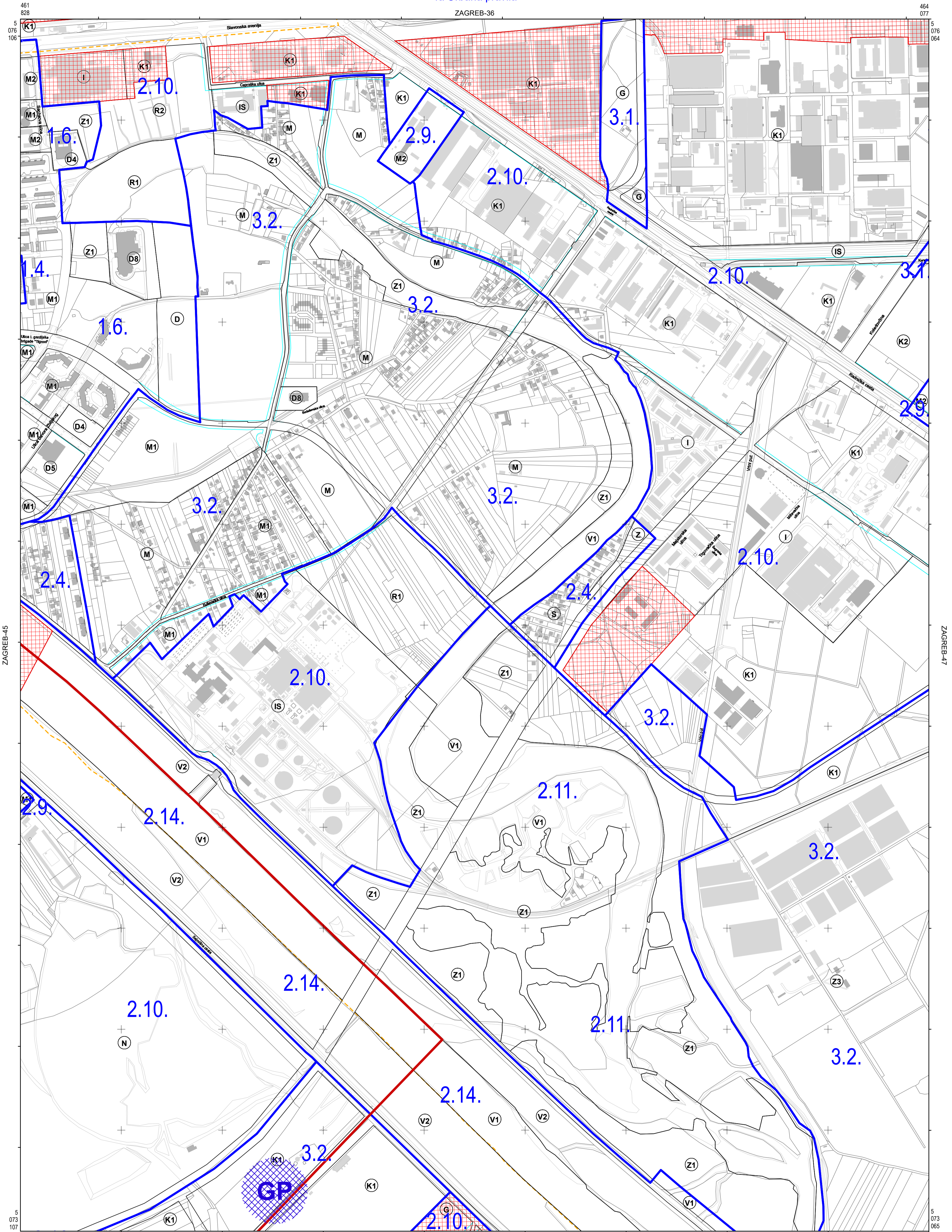
katastarske općine	PEŠĆENICA
	podjela listova HTRS96/TM
	5-13-4-105-9
	5-18-4-105-9



MJERILO 1:5 000

Podloga: katastarska podloga, prosinac 2016
 Gradski ured za katastar i geodetske poslove Grada Zagreba
 Nositelj izrade: Gradski ured za strategijsko planiranje i razvoj Grada
 Stručni izrađivač: Zavod za prostorno uređenje Grada Zagreba
 Odluka o izradi: Odluka o izradi izmjena i dopuna Generalnog urbanističkog plana grada Zagreba (Službeni glasnik 15/15, 12/16)

Koordinatni sistem: HTRS96 Croatia TM
 Projekcija: Transverse Mercator
 Datum: Croatian Terrestrial Reference System
 Mjerna jedinica: Meter



katarske općine	PEŠčenica
-----------------	-----------

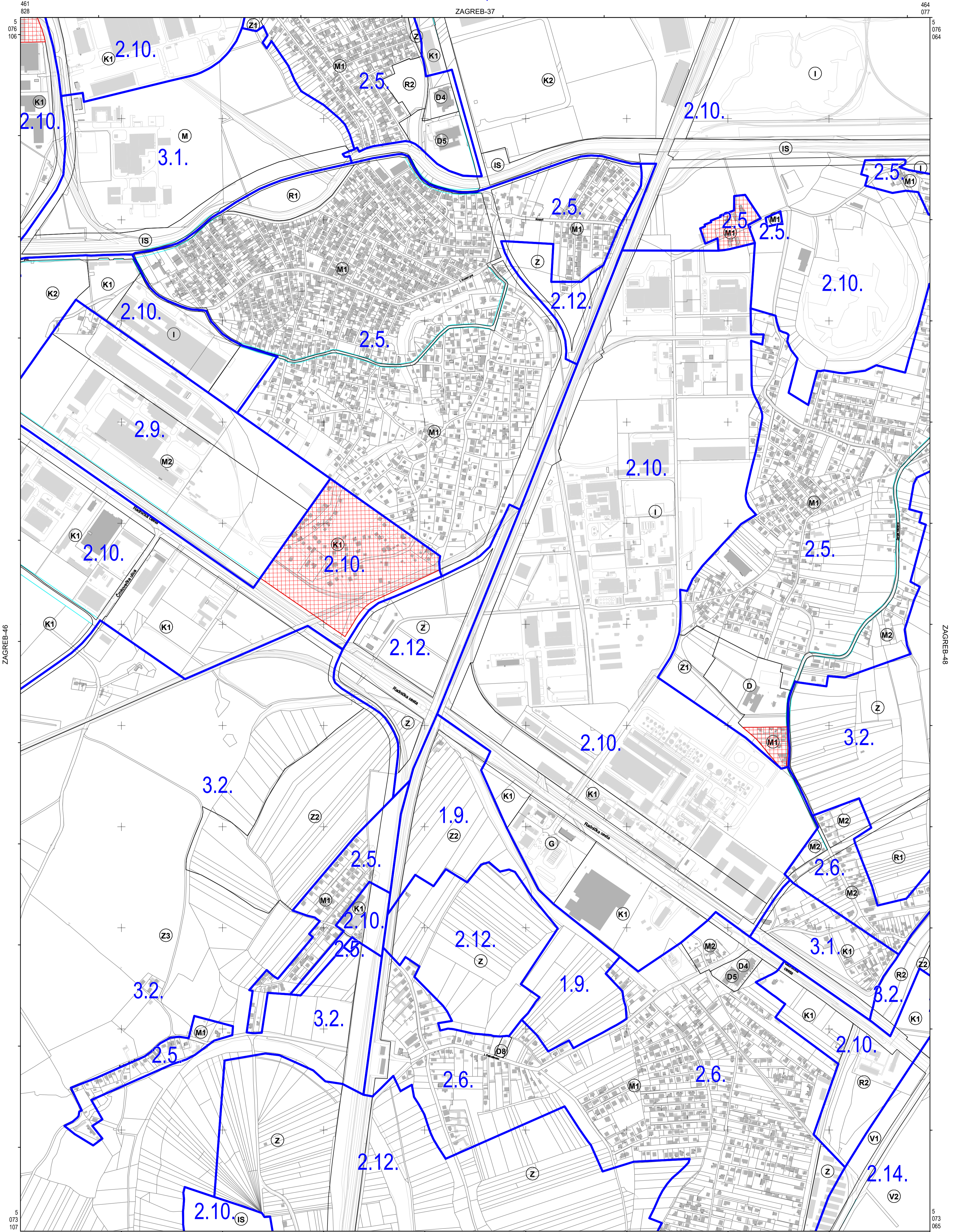
podjela listova HTRS96/TM	5-13-4-105-9
	5-18-4-105-9



MJERILO 1:5 000

Podloga: katastarska podloga, prosinac 2016
 Gradski ured za katastar i geodetske poslove Grada Zagreba
 Nositelj izrade: Gradski ured za strategijsko planiranje i razvoj Grada
 Službeni izrađivač: Zavod za prostorno uređenje Grada Zagreba
 Odluka o izradi: Odluka o izradi izmjena i dopuna Generalnog urbanističkog plana grada Zagreba (Službeni glasnik 15/15, 12/16)

Koordinatni sistem: HTRS96 Croatia TM
 Projekcija: Transverse Mercator
 Datum: Croatian Terrestrial Reference System
 Mjerna jedinica: Meter



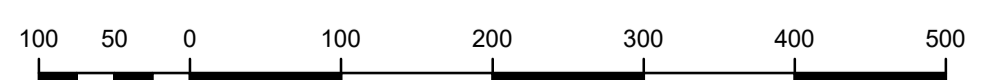
ZAGREB-46

ZAGREB-48

461 828 464 077 461 077 461 771 464 021

katastarske općine
PEŠĆENICA

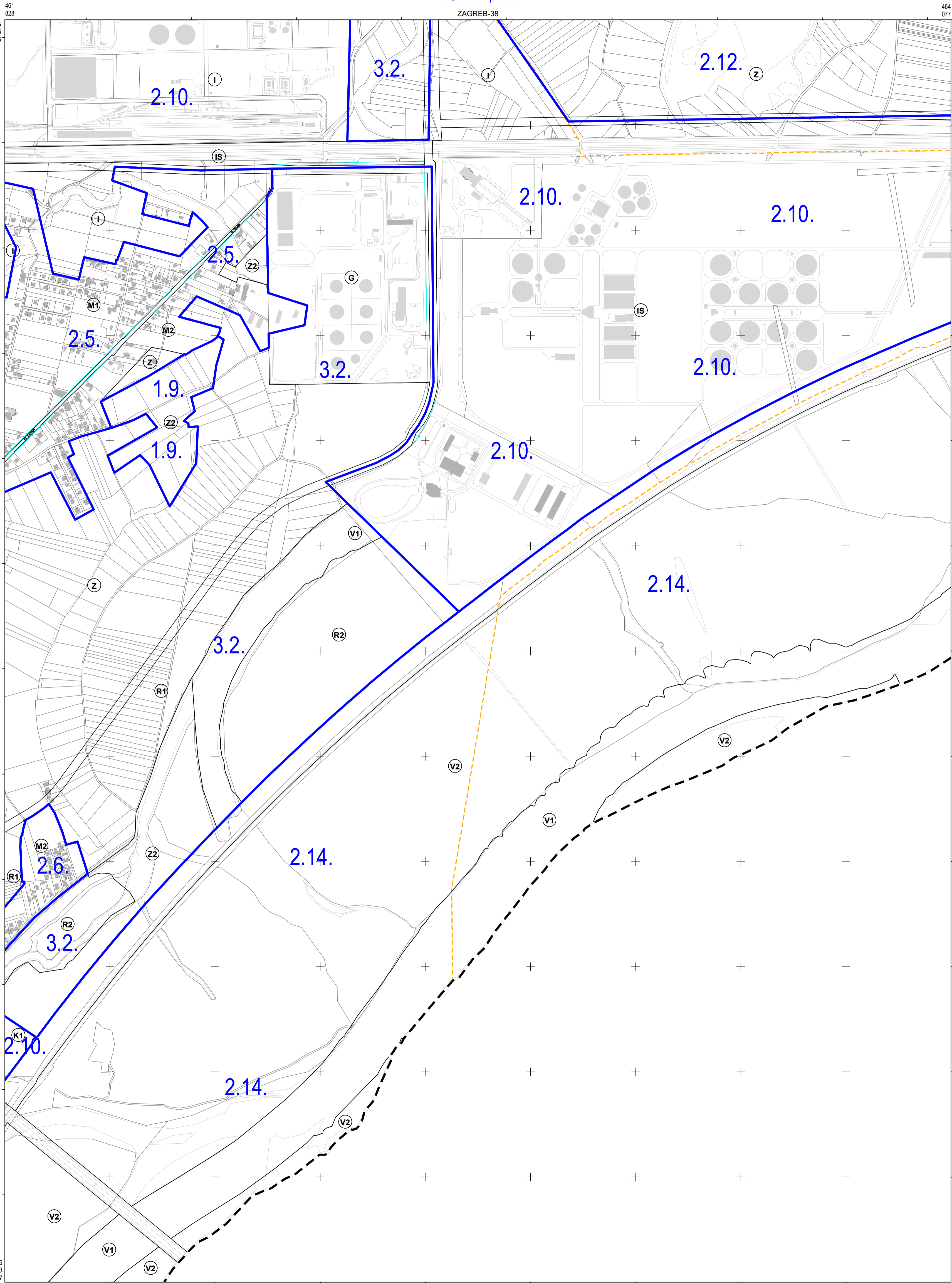
podjela listova HTRS96/TM
5-13-4-105-9
5-18-4-105-9



MJERILO 1:5 000

Podloga: katastarska podloga, prosinac 2016
 Gradski ured za katastar i geodetske poslove Grada Zagreba
 Nositelj izrade: Gradski ured za strategijsko planiranje i razvoj Grada
 Stručni izradivač: Zavod za prostorno uređenje Grada Zagreba
 Odluka o izradi: Odluka o izradi izmjena i dopuna Generalnog urbanističkog plana grada Zagreba (Službeni glasnik 15/15, 12/16)

Koordinatni sistem: HTRS96 Croatia TM
 Projekcija: Transverse Mercator
 Datum: Croatian Terrestrial Reference System
 Mjerna jedinica: Meter



ZAGREB-47

ZAGREB-49

461 771 464 021

katastarske općine
PEŠĆENICA

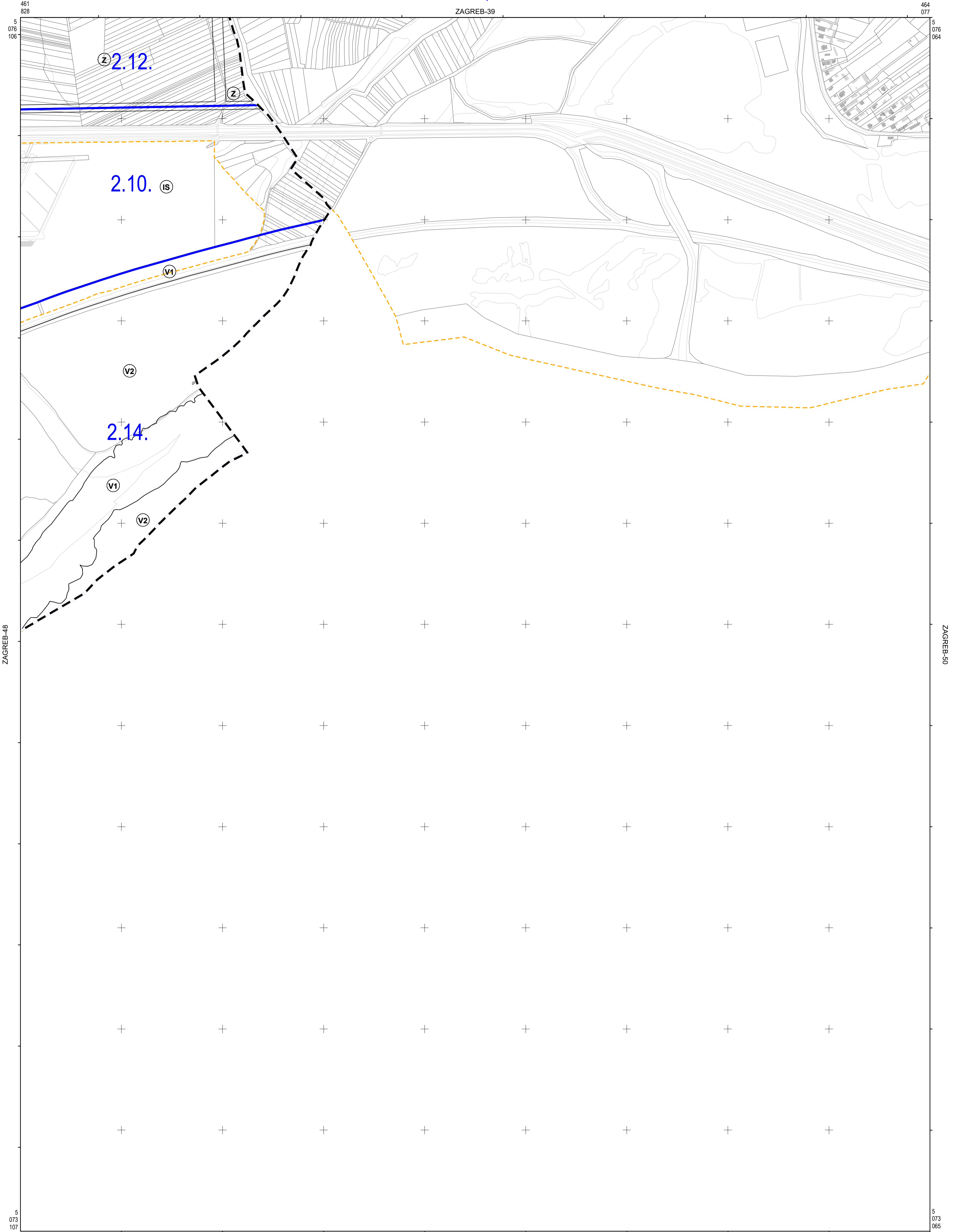
podjela listova HTRS96/TM
5-13-4-105-9
5-18-4-105-9



MJERILO 1:5 000

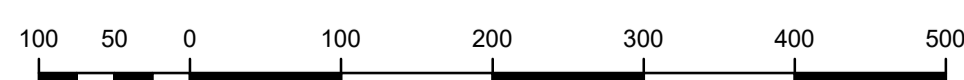
Podloga: katastarska podloga, prosinac 2016
Gradski ured za katastar i geodetske poslove Grada Zagreba
Nositelj izrade: Gradski ured za strategijsko planiranje i razvoj Grada
Stručni izradivač: Zavod za prostorno uređenje Grada Zagreba
Odluka o izradi: Odluka o izradi izmjena i dopuna Generalnog urbanističkog plana grada Zagreba (Službeni glasnik 15/15, 12/16)

Koordinatni sistem: HTRS96 Croatia TM
Projekcija: Transverse Mercator
Datum: Croatian Terrestrial Reference System
Mjerna jedinica: Meter



katastarske općine
PEŠĆENICA

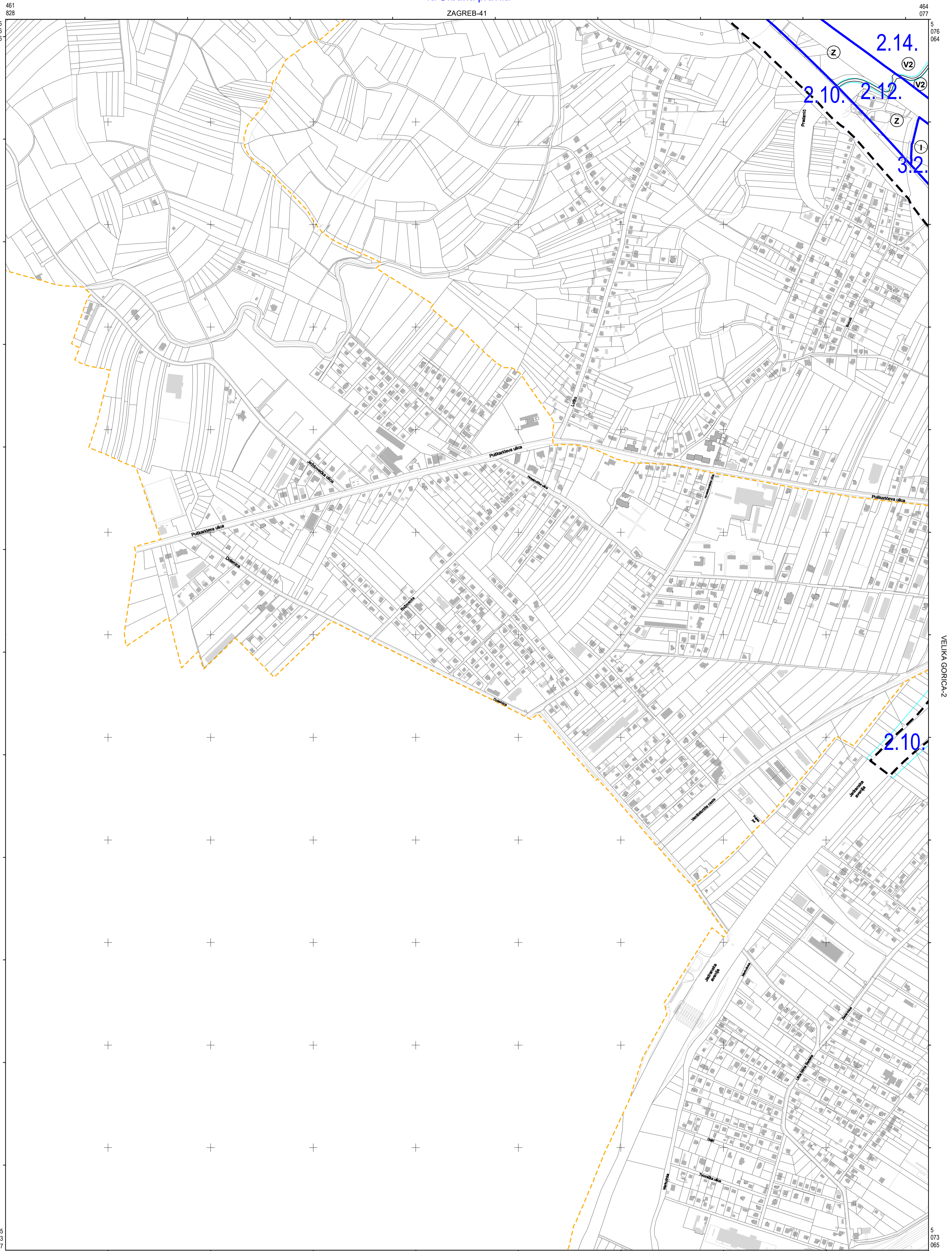
podjela listova HTRS96/TM
5-13-4-105-9
5-18-4-105-9



MJERILO 1:5 000

Podloga: katastarska podloga, prosinac 2016
Gradski ured za katastar i geodetske poslove Grada Zagreba
Nositelj izrade: Gradski ured za strategijsko planiranje i razvoj Grada
Stručni izradivač: Zavod za prostorno uređenje Grada Zagreba
Odluka o izradi: Odluka o izradi izmjena i dopuna Generalnog urbanističkog plana grada Zagreba (Službeni glasnik 15/15, 12/16)

Koordinatni sistem: HTRS96 Croatia TM
Projekcija: Transverse Mercator
Datum: Croatian Terrestrial Reference System
Mjerna jedinica: Meter



JASTREBARSKO-10

VELIKA GORICA-2

<p>461 828</p> <p>5 076 106</p>	<p>461 077</p> <p>5 076 064</p>	<p>ZAGREB-41</p>	<p>464 077</p> <p>5 076 064</p>
<p>461 771</p> <p>5 073 107</p>	<p>464 021</p> <p>5 073 065</p>	<p>VELIKA GORICA-11</p>	<p>464 021</p>

katastarske općine

PEŠČENICA

podjela listova HTRS96/TM

5-13-4-105-9

5-18-4-105-9

MJERILO 1:5 000

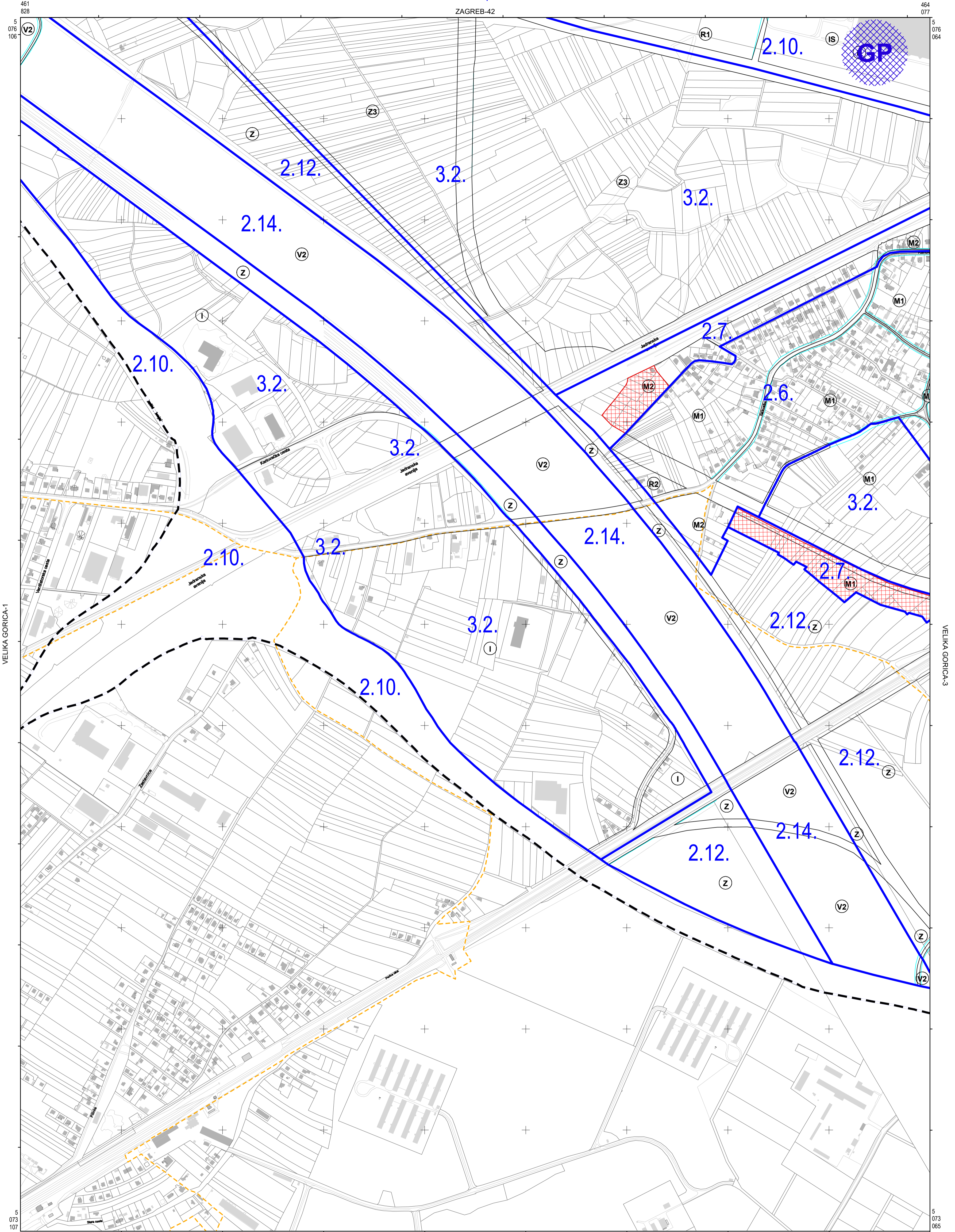
Podloga: katastarska podloga, prosinac 2016
 Gradski ured za katastar i geodetske poslove Grada Zagreba

Nositelj izrade: Gradski ured za strategijsko planiranje i razvoj Grada

Stručni izradivač: Zavod za prostorno uređenje Grada Zagreba

Odluka o izradi: Odluka o izradi izmjena i dopuna Generalnog urbanističkog plana grada Zagreba (Službeni glasnik 15/15, 12/16)

Koordinatni sistem: HTRS96 Croatia TM
 Projekcija: Transverse Mercator
 Datum: Croatian Terrestrial Reference System
 Mjerna jedinica: Meter



VELIKA GORICA-1

VELIKA GORICA-3

VELIKA GORICA-12

kašanijske općine	PEŠČENICA
-------------------	-----------

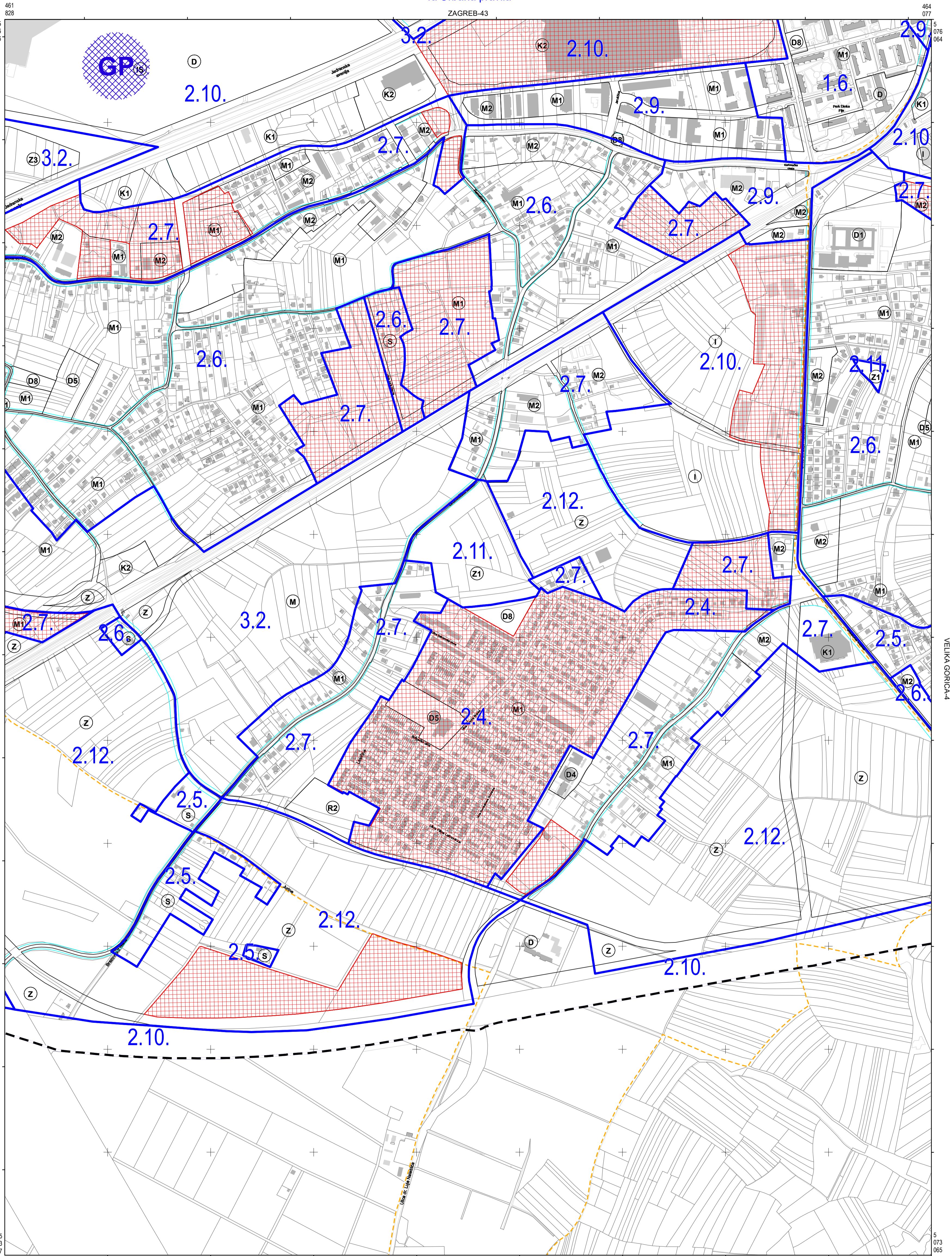
podjela listova HTRS96/TM	5-13-4-105-9
	5-18-4-105-9



MJERILO 1:5 000

Podloga: katastarska podloga, prosinac 2016
 Gradski ured za katastar i geodetske poslove Grada Zagreba
 Nositelj izrade: Gradski ured za strategijsko planiranje i razvoj Grada
 Stručni izradivač: Zavod za prostorno uređenje Grada Zagreba
 Odluka o izradi: Odluka o izradi izmjena i dopuna Generalnog urbanističkog plana grada Zagreba (Službeni glasnik 15/15, 12/16)

Koordinatni sistem: HTRS96 Croatia TM
 Projekcija: Transverse Mercator
 Datum: Croatian Terrestrial Reference System
 Mjerna jedinica: Meter



katastarske općine	PEŠĆENICA
--------------------	-----------

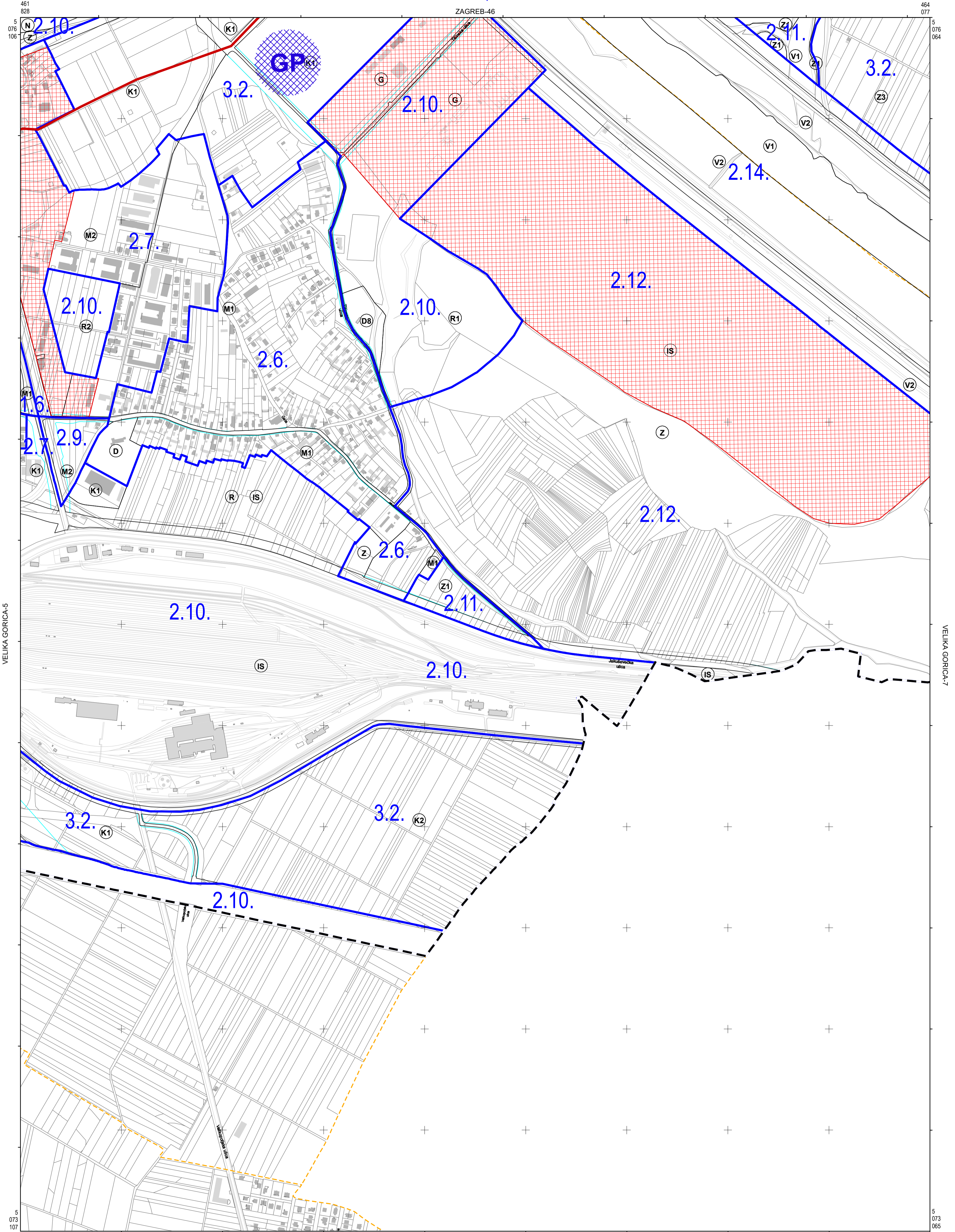
podjela listova HTRS96/TM	5-13-4-105-9
	5-18-4-105-9



MJERILO 1:5 000

Podloga: katastarska podloga, prosinac 2016
 Gradski ured za katastar i geodetske poslove Grada Zagreba
 Nositelj izrade: Gradski ured za strategijsko planiranje i razvoj Grada
 Stručni izradivač: Zavod za prostorno uređenje Grada Zagreba
 Odluka o izradi: Odluka o izradi izmjena i dopuna Generalnog urbanističkog plana grada Zagreba (Službeni glasnik 15/15, 12/16)

Koordinatni sistem: HTRS96 Croatia TM
 Projekcija: Transverse Mercator
 Datum: Croatian Terrestrial Reference System
 Mjerna jedinica: Meter



VELIKA GORICA-5

VELIKA GORICA-7

461 771

VELIKA GORICA-6

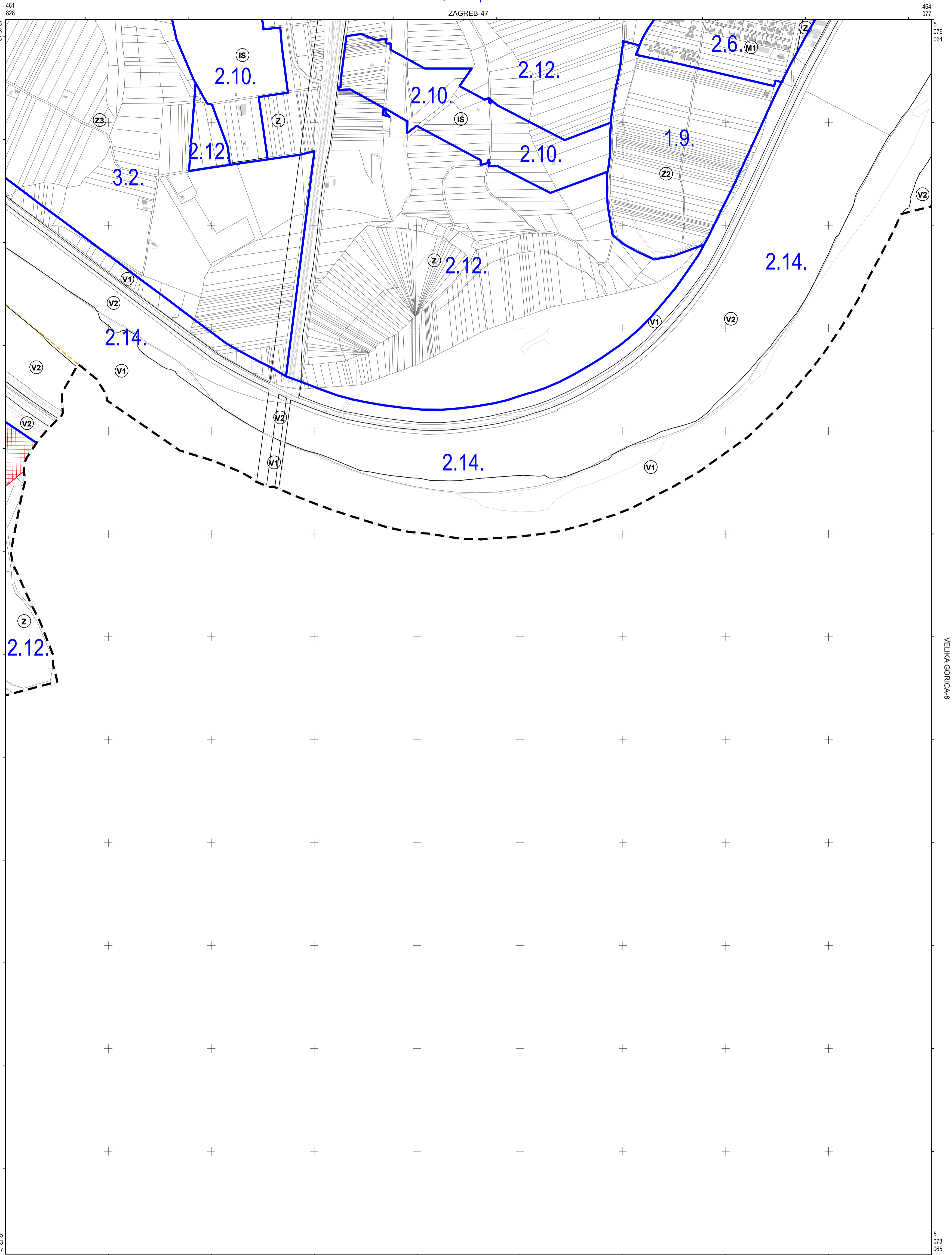
katastarske općine	PEŠČENICA
podjela listova HTRS96/TM	5-13-4-105-9 5-18-4-105-9



MJERILO 1:5 000

Podloga: katastarska podloga, prosinac 2016
 Gradski ured za katastar i geodetske poslove Grada Zagreba
 Nositelj izrade: Gradski ured za strategijsko planiranje i razvoj Grada
 Stručni izradivač: Zavod za prostorno uređenje Grada Zagreba
 Odluka o izradi: Odluka o izradi izmjena i dopuna Generalnog urbanističkog plana grada Zagreba (Službeni glasnik 15/15, 12/16)

Koordinatni sistem: HTRS96 Croatia TM
 Projekcija: Transverse Mercator
 Datum: Croatian Terrestrial Reference System
 Mjerna jedinica: Meter



VELIKA GORICA-6

VELIKA GORICA-8

461 771 464 021 5 073 107 5 073 065

katastarske općine
PEŠČENICA

podjela listova HTRS96/TM
5-13-4-105-9
5-18-4-105-9




MJERILO 1:5 000

Podloga: katastarska podloga, prosinac 2016
Gradski ured za katastar i geodetske poslove Grada Zagreba
Nositelj izrade: Gradski ured za strategijsko planiranje i razvoj Grada
Stručni izradivač: Zavod za prostorno uređenje Grada Zagreba
Odluka o izradi: Odluka o izradi izmjena i dopuna Generalnog urbanističkog plana grada Zagreba (Službeni glasnik 15/15, 12/16)

Koordinatni sistem: HTRS96 Croatia TM
Projekcija: Transverse Mercator
Datum: Croatian Terrestrial Reference System
Mjerna jedinica: Meter

ZAGREB-48



VELIKA GORICA-7

461 771

464 021

katastarske općine
PEŠČENICA

podjela listova HTRS96/TM
5-13-4-105-9
5-18-4-105-9



MJERILO 1:5 000

Podloga: katastarska podloga, prosinac 2016
Gradski ured za katastar i geodetske poslove Grada Zagreba
Nositelj izrade: Gradski ured za strategijsko planiranje i razvoj Grada
Stručni izradivač: Zavod za prostorno uređenje Grada Zagreba
Odluka o izradi: Odluka o izradi izmjena i dopuna Generalnog urbanističkog plana grada Zagreba (Službeni glasnik 15/15, 12/16)

Koordinatni sistem: HTRS96 Croatia TM
Projekcija: Transverse Mercator
Datum: Croatian Terrestrial Reference System
Mjerna jedinica: Meter